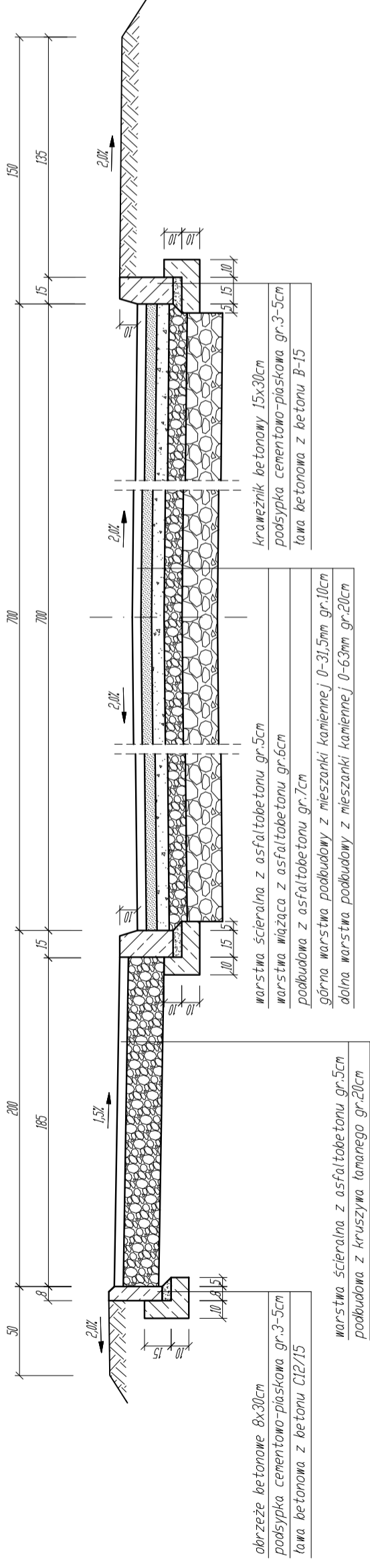
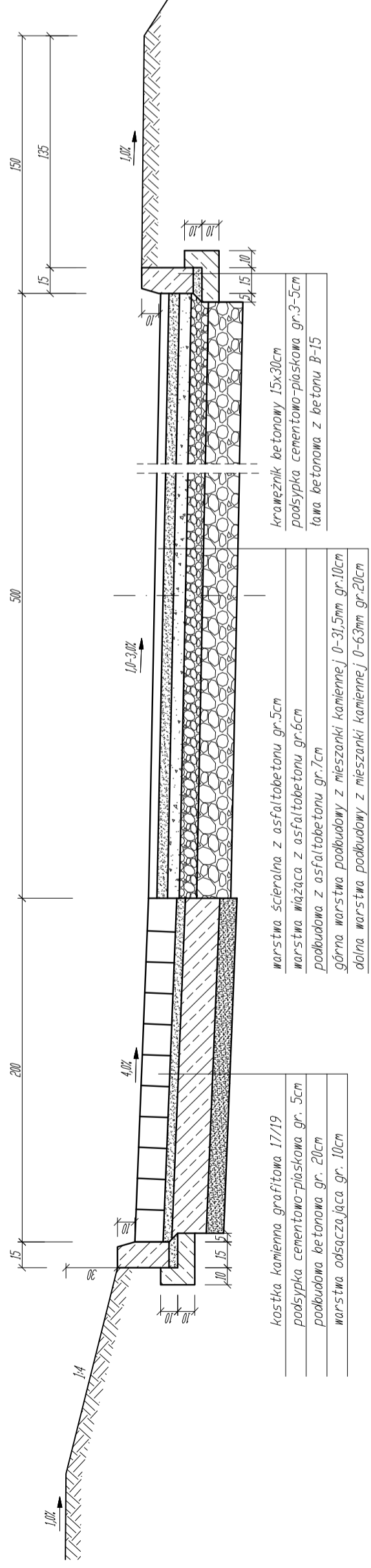


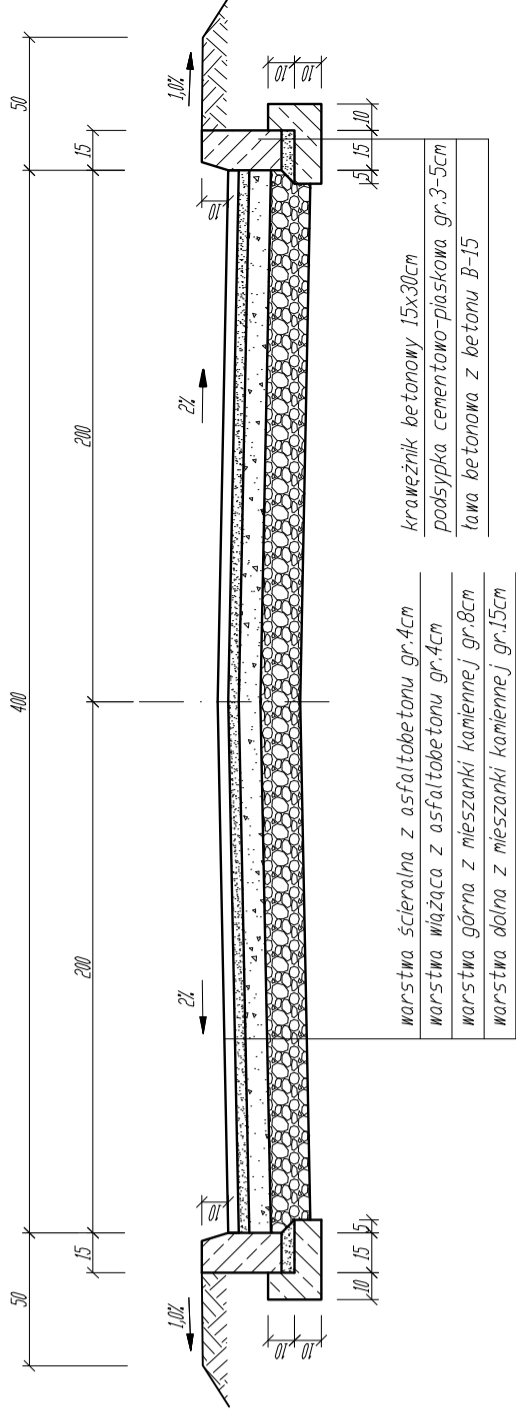
Łącznik A-B od km 0+003,50 do km 0+433,00



Przekrój na rondzie



Droga dojazdowa do zbiornika



kostka kamieńna grafitowa 17/19
podsyпка cementowo-piaskowa gr. 5 cm
podbudowa betonowa gr. 20 cm
warstwa odsączająca gr. 10 cm

warstwa ścierna z asfaltobetonu gr. 5 cm
warstwa wiążąca z asfaltobetonu gr. 6 cm
podbudowa z asfaltobetonu gr. 7 cm
górną warstwę podbudowy z mieszanki kamiennej 0-31,5 mm gr. 10 cm
dolną warstwę podbudowy z mieszanki kamiennej 0-63 mm gr. 20 cm

krawężnik betonowy 15x30 cm
podsyпка cementowo-piaskowa gr. 3-5 cm
ława betonowa z betonu B-15

warstwa ścierna z asfaltobetonu gr. 4 cm
warstwa wiążąca z asfaltobetonu gr. 4 cm
warstwa górną z mieszanki kamiennej gr. 8 cm
warstwa dolną z mieszanki kamiennej gr. 15 cm

krawężnik betonowy 15x30 cm
podsyпка cementowo-piaskowa gr. 3-5 cm
ława betonowa z betonu B-15

INWESTOR GMINA UJAZD
47-143 UJAZD ul. Stawiecka 19
USŁUGI PROJEKTYWNE I NADZÓR BUDOWLANY
naz. Ryszard Karmaliński
ul. Stawiecka 19, 47-143 Ujazd, pow. Kramsk
WYDZIAŁ PROJEKTOWY ul. Stawiecka 19, 47-143 Ujazd, pow. Kramsk
WYKONAWCA PRACOWNIA PROJEKTOWA I NADZÓR BUDOWLANY
PRACE Z PRZEBUDOWY INFRASTRUKTURY TECHNICZNEJ
PRZEKROJE KONSTRUKCYJNE

Autor inż. Ryszard Karmaliński Skala 1:20 3