


PLAN ODNOWY MIEJSCOWOŚCI

SIERONIOWICE

2010 – 2018



GMINA UJAZD

Powiat strzelecki
Województwo opolskie

Plan Odnowy Miejscowości został opracowany metodą ekspercko – partnerską, w ścisłym współdziałaniu z Gminą Ujazd.

Metoda ekspercko – partnerska polegała na wykonywaniu części pracy w formie warsztatów z udziałem przedstawicieli Urzędu Miejskiego, pracowników instytucji kultury, oświaty, sołtysów, działaczy, a część przez ekspertów wykonujących analizy i syntezy materiałów wypracowanych w czasie spotkań.

W niniejszym opracowaniu wiele danych odnosi się do Gminy jako całości. Wiele instytucji nie prowadzi szczegółowych statystyk na poziomie sołectwa np. działalność gospodarcza, stopa bezrobocia.

Plan Odnowy Miejscowości (POM) został opracowany na podstawie wytycznych Rozporządzenia Ministra Rolnictwa i Rozwoju Wsi z dnia 14 lutego 2008 roku w sprawie szczegółowych warunków i trybu przyznawania pomocy finansowej w ramach działania „Odnowa i rozwój wsi” objętego Programem Rozwoju Obszarów Wiejskich na lata 2007 – 2013 (Dz. U. Nr 38, poz. 220) (z późniejszymi zmianami)

Spis treści

1. Wstęp.....	4
2. Wprowadzenie.....	8
3. Charakterystyka sołectwa Sieroniowice	10
3.1. Położenie	10
3.2. Historia.....	11
3.3. Określenie przestrzennej struktury miejscowości i opis obszaru o szczególnym znaczeniu dla zaspokojenia potrzeb mieszkańców, sprzyjających nawiązywaniu kontaktów społecznych.....	11
3.4. Środowisko i uwarunkowania przyrodnicze.....	13
3.5. Ludność – uwarunkowania lokalne.....	14
3.6. Rynek pracy i bezrobocie.....	15
3.7. Rolnictwo, leśnictwo.....	17
3.8. Usługi publiczne.....	19
3.9. Pomoc społeczna.....	19
3.10. Edukacja.....	20
3.11. Kultura, sport, rekreacja.....	20
3.12. Infrastruktura, komunikacja.....	21
3.13. Zasoby mieszkaniowe.....	22
3.14. Organizacje społeczne w Sieroniowicach.....	22
3.15. Instytucje publiczne w Sieroniowicach.....	22
4. Inwentaryzacja zasobów służąca ujęciu stanu rzeczywistego.....	23
5. Analiza SWOT dla sołectwa Sieroniowice.....	26
6. Opis planowanych zadań w ramach Planu Odnowy Miejscowości.....	28
6.1. Hierarchia celów strategicznych i operacyjnych w sołectwie Sieroniowice.....	28
6.2. Opis szczegółowy zadania priorytetowego.....	29
7. Wykaz wniosków o dofinansowanie złożonych w latach 2004 – 2009 przez Gminę Ujazd.....	33
8. Powiązanie Planu Odnowy Miejscowości z lokalnymi dokumentami strategicznymi.....	37
9. Wdrażanie Planu Odnowy Miejscowości.....	37
10. Monitorowanie realizacji Planu Odnowy Miejscowości.....	37
11. Public Relations Planu Odnowy Miejscowości.....	38
12. Zakończenie.....	38
13. Bibliografia.....	39
14. Spis tabel.....	39
15. Spis ilustracji.....	39

1. Wstęp.

Niniejszy dokument został opracowany w celu stworzenia planu działań, jakie mają zostać podjęte w miejscowości Sieroniowice, w Gminie Ujazd, dla poprawy jakości życia jej mieszkańców w aspektach: społecznym, ekonomicznym i kulturowym.

Idea odnowy wsi bierze się z przekonania, że odnowiona, doinwestowana i ożywiona kulturowo wieś odzyska swoją atrakcyjność jako miejsce zamieszkania, zapewni swoim mieszkańcom godziwy standard i jakość życia oraz zdoła zatrzymać młodzież na miejscu. Plan Odnowy ma więc charakter „planu małych kroków”, ale w kierunku wielkich celów. Te małe kroki, przy finansowym i organizacyjnym wsparciu gminy doprowadzić mają do trwałej poprawy miejscowych warunków życia.

Wraz z malejącym znaczeniem rolnictwa jako podstawowego źródła utrzymania ludności, ośrodki wiejskie muszą zapewnić możliwość rozwoju działalności pozarolniczej – a co za tym idzie poprawić jakość infrastruktury technicznej wsi, właściwie wykorzystać posiadane zasoby dziedzictwa kulturowego i walory przyrodnicze, ale także umożliwić mieszkańcom zdobywanie nowych kwalifikacji zawodowych, poprawić dostęp do nowoczesnych form komunikacji, czy wreszcie urozmaicić ofertę zagospodarowania czasu wolnego. Wszystkie te elementy mają wpływ na **rozwój wsi, jako ośrodka życia gospodarczego i społecznego**, warunkują także możliwości rozwijania funkcji turystycznych.

Uwarunkowania Planu Odnowy Miejscowości polegają na tym, że ma on zdecentralizowany, lokalny charakter, obejmuje ograniczony teren jednej miejscowości. Tworzenie Planu Odnowy sprzyja ocenie mocnych i słabych stron miejscowości a przez to przyjrzenie się możliwościom oraz potencjalnym problemom, które mogą się pojawić w przyszłości.

Strategia Rozwoju Kraju na lata 2007 – 2015 przyjęta przez Radę Ministrów w dniu 27 czerwca 2006 r. jest podstawowym dokumentem określającym cele polityki rozwoju w Polsce. Strategia ta, w odniesieniu do obszarów wiejskich wyznacza priorytety krajowe, które są kompatybilne z priorytetami wspólnotowymi.

Cele i priorytety Strategii Rozwoju Kraju będą realizowane poprzez działania wynikające z podstawowych dokumentów rządowych, a przede wszystkim z Krajowego Programu Reform na lata 2005 – 2008 na rzecz realizacji Strategii Lizbońskiej. Wiodące znaczenie będzie jednak mieć realizacja Narodowych Strategicznych Ram Odniesienia na lata 2007 – 2013 i odpowiednich Regionalnych Programów Operacyjnych (dalej: „RPO”) oraz Program Rozwoju Obszarów Wiejskich na lata 2007 – 2013^{1,2} (dalej: „PROW”).

¹ Narodowe Strategiczne Ramy Odniesienia 2007-2013 wspierające wzrost gospodarczy i zatrudnienie, Ministerstwo Rolnictwa i Rozwoju Wsi, Warszawa maj 2007

Strategia Rozwoju Kraju jest zbieżna z założeniami Krajowego Planu Strategicznego w odniesieniu do obszarów wiejskich, szczególnie w kontekście odnowionej Strategii Lizbońskiej. Założenia obydwu dokumentów znalazły swoje miejsce w przyjętych działaniach przewidzianych do realizacji właśnie w PROW na lata 2007 – 2013.

Program Rozwoju Obszarów Wiejskich na lata 2007-2013 będzie realizowany na terenie całego kraju. Według danych statystycznych obszary wiejskie w Rzeczypospolitej Polskiej stanowią 93,2% powierzchni kraju, co potwierdza, że ich znaczenie z punktu widzenia społecznego, ekonomicznego i środowiskowego jest bardzo duże. Według Krajowego Rejestru Urzędowego Podziału Terytorialnego Kraju (dalej: „TERYT”) tereny wiejskie definiowane są jako tereny położone poza granicami administracyjnymi miasta, co oznacza, że są to gminy wiejskie lub części wiejskie gmin miejsko – wiejskich. Definicja wg TERYT-u w dużej części odpowiada kryteriom i metodologii Organizacji Współpracy Gospodarczej i Rozwoju (dalej: „OECD”) czy Urzędu Statystycznego Wspólnoty Europejskiej (dalej: „EUROSTAT”).

Według kryteriów tych podmiotów obszarami wiejskimi są tereny o gęstości zaludnienia do 150 osób (OECD) lub do 100 osób (EUROSTAT) na 1 km². Definicje te w ogólnym kontekście mają umowny wymiar z uwagi na liczne związki funkcjonalne, gospodarcze i społeczne i należy je traktować umownie jako wskaźniki.

W zapisach PROW obszary wiejskie, to miejscowości znajdujące się w granicach administracyjnych:

1. gmin wiejskich,
2. gmin miejsko – wiejskich z wyłączeniem miast powyżej 5 tys. mieszkańców,
3. gmin miejskich z wyłączeniem miejscowości liczących powyżej 5 tys. mieszkańców.

PROW 2007-2013 w szerokim rozumieniu ma niebagatelny wpływ na obszary wiejskie i beneficjentów poprzez m.in. znaczące współzależności środowiskowe, ekonomiczne i społeczne.

Rzeczpospolita Polska określiła zadania w zakresie wspierania rozwoju obszarów wiejskich z udziałem środków pochodzących z Europejskiego Funduszu Rolnego na rzecz Rozwoju Obszarów Wiejskich określonym w Rozporządzeniu Rady /WE/Nr 1698/2005 z 20 września 2005r. w sprawie wspierania rozwoju obszarów wiejskich przez Europejski Fundusz Rolny na rzecz rozwoju obszarów wiejskich /EFRROW – Dz. U. UE L 277 z 21 października 2005r./ oraz w przepisach Unii Europejskiej wydanych w trybie tego rozporządzenia mocą ustawy z 7 marca 2007r. o wspieraniu rozwoju obszarów wiejskich z udziałem środków Europejskiego Funduszu Rolnego na rzecz Rozwoju Obszarów

² Program Rozwoju Obszarów Wiejskich na lata 2007-2013, Ministerstwo Rolnictwa i Rozwoju Wsi, Warszawa lipiec 2007

Wiejskich /Dz. U. Nr 64 poz.427/.

W ramach priorytetowych kierunków wsparcia obszarów wiejskich 2007 – 2013 zdefiniowano cztery osie:

- Oś 1 – poprawa konkurencyjności sektora rolnego i leśnego,
- Oś 2 – poprawa środowiska naturalnego i obszarów wiejskich,
- Oś 3 – jakość życia na obszarach wiejskich i różnicowanie gospodarki wiejskiej,
- Oś 4 – Leader.

Instrumenty dostępne w ramach poszczególnych osi wzajemnie się uzupełniają.

W ramach Osi 3 „Jakość życia na obszarach wiejskich i różnicowanie gospodarki wiejskiej” bardzo dobitnie podkreślana jest jakość życia społeczności wiejskiej rozumianej nie tylko z punktu widzenia ekonomicznego, ale przede wszystkim, a może głównie, uwzględniająca jej atuty pozaekonomiczne takie jak tożsamość, przestrzenna integralność oraz zbiór wszystkich funkcji życiowych jak np. praca, wypoczynek, rekreacja, kultura, sport, turystyka, itp.

Ponadto w ramach Osi 3 akcentuje się inicjatywy oddolne społeczności wiejskich zmierzające w konsekwencji do integracji wsi, zachowania i odbudowania jej tożsamości oraz rozbudzenia, bądź reaktywowania zapisanych w przekazach i zwyczajach tradycji kulturowych.

W ramach Regionalnych Programów Operacyjnych (m.in. Polityki Spójności, Wspólnej Polityki Rolnej) występują wspólne obszary, których zidentyfikowanie stworzyło konieczność wypracowania tzw. linii demarkacyjnej w celu ograniczenia realizacji określonych typów projektów do poszczególnych programów operacyjnych. Podstawowym kryterium jest wartość projektu, a w PROW-ie dodatkowo ograniczenie terytorialne i wyszczególnienie beneficjentów.

Wydane na podstawie art. 29 ust. 1 pkt 1 z 7 marca 2007r. ustawy o wspieraniu rozwoju obszarów wiejskich z udziałem środków Europejskiego Funduszu Rolnego na rzecz rozwoju obszarów wiejskich (Dz. U. Nr 64, poz. 427) Rozporządzenie Ministra Rolnictwa i Rozwoju Wsi z dnia 14 lutego 2008 roku w sprawie szczegółowych warunków i trybu przyznawania pomocy finansowej w ramach działania „Odnowa i rozwój wsi” objętego Programem Rozwoju Obszarów Wiejskich na lata 2007 – 2013 (Dz. U. Nr 38, poz. 220) określiło jako wymóg posiadanie dokumentu pn. „Plan Odnowy Miejscowości” (dalej: „POM”).

Plan Odnowy Miejscowości stanowi małą strategię działania sołectwa Sieroniowice w sferze poprawy jakości życia poprzez osobiste zaangażowanie jego mieszkańców, pobudzenie ich odpowiedzialności za własną przyszłość i dumę z możliwości samospelnienia się.

Przygotowania do budowy tego dokumentu poprzedzone były licznymi spotkaniami i rozmowami z pracownikami Urzędu Miejskiego oraz liderami lokalnej społeczności, zebraniami wiejskimi oraz gromadzeniem i analizą dokumentów będących własnością Urzędu Miejskiego w Ujeździe.

2. Wprowadzenie.

Plan Odnowy Miejscowości jest dokumentem, który umożliwia staranie się aktywnej społeczności lokalnych o pozyskanie dodatkowych funduszy ze źródeł zewnętrznych na:

- rozwój społeczno – ekonomiczny obszarów wiejskich,
- aktywizację ludności wiejskiej poprzez wsparcie inwestycyjne na realizację projektów związanych z zagospodarowaniem przestrzeni publicznej – utrzymanie, odbudowę i poprawę stanu dziedzictwa kulturowego i przyrodniczego wsi oraz podniesienie atrakcyjności turystycznej obszarów wiejskich.

Opracowanie POM-u, jego uchwalenie oraz wdrożenie jest podstawą ubiegania się o pomoc finansową z Programu Rozwoju Obszarów Wiejskich na lata 2007 – 2013 (dalej: „PROW 2007 – 2013”) z Osi 3: „Jakość życia na obszarach wiejskich i różnicowanie gospodarki Wiejskiej”.

W ramach działania Osi 3 „Odnowa i Rozwój Wsi” pomoc finansową mogą uzyskać projekty dotyczące:

1. budowy, przebudowy, remontu lub wyposażania budynków pełniących funkcje rekreacyjne, sportowe i społeczno – kulturalne, w tym świetlic i domów kultury; z wyłączeniem szkół, przedszkoli i żłobków,
2. budowy, przebudowy, remontu lub wyposażenia obiektów małej architektury,
3. budowy, przebudowy lub remontu obiektów sportowych, ścieżek rowerowych, szlaków pieszych, placów zabaw, miejsc rekreacji, przeznaczonych do użytku publicznego,
4. zakupu towarów służących przedsięwzięciom związanym z kultywowaniem tradycji społeczności lokalnych oraz tradycyjnych zawodów;
5. związanych z kształtowaniem obszarów o szczególnym znaczeniu dla zaspokojenia potrzeb mieszkańców, sprzyjających nawiązywaniu kontaktów społecznych, ze względu na ich położenie oraz cechy funkcjonalno – przestrzenne, w szczególności poprzez odnawianie lub budowę placów parkingowych, chodników lub oświetlenia ulicznego;
6. urządzania i porządkowania terenów zielonych, parków lub innych miejsc wypoczynku;
7. budowy, przebudowy lub remontu małej infrastruktury turystycznej;
8. zagospodarowania zbiorników i cieków wodnych w celu wykorzystania ich do rekreacji lub w celu poprawy estetyki miejscowości;

9. rewitalizacji budynków zabytkowych wpisanych do rejestru zabytków lub objętych wojewódzką ewidencją zabytków, użytkowanych na cele publiczne oraz obiektów małej architektury, odnawiania lub konserwacji lokalnych pomników historycznych i miejsc pamięci;
10. zakupu i odnawiania obiektów charakterystycznych dla danego regionu lub tradycji budownictwa wiejskiego i ich adaptacji na cele publiczne;
11. budowy, przebudowy, remontu lub wyposażania budowlanych przeznaczonych na cele promocji lokalnych produktów i usług, w szczególności pawilonów, punktów wystawowych, sal ekspozycyjnych lub witryn;
12. odnawiania elewacji zewnętrznych i dachów w budynkach architektury sakralnej wpisanych do rejestru zabytków lub objętych wojewódzkiej ewidencją zabytków i cmentarzy wpisanych do rejestru zabytków;
13. wyburzenia i rozbiórki zdewastowanych obiektów budowlanych w celu uporządkowania terenu w miejscowości, jeżeli niemożliwe jest ich odnowienie i dalsze użytkowanie –w zakresie koniecznym do realizacji operacji wymienionych w pkt 1 – 12;
14. zakupu materiału siewnego lub nasadzeniowego roślin wieloletnich;
15. zakupu sprzętu, materiałów i usług, służących realizacji operacji.

Realizacja POM-u, oprócz możliwości korzystania z funduszy strukturalnych i innych zewnętrznych źródeł finansowania prowadzi do:

- zdynamiczowanego rozwoju społeczno – gospodarczego miejscowości dzięki pojawiającym się nowym możliwościom podejmowania działań rozwojowych,
- wzrostu atrakcyjności życia społeczno – kulturalnego,
- wdrażania pozytywnych zmian akceptowanych przez mieszkańców,
- aktywizacji społeczności lokalnej (wzrost tożsamości z miejscem zamieszkania i stopnia integracji mieszkańców wokół działania na rzecz własnego środowiska – miejscowości),
- wzrostu wartości majątku komunalnego (nieruchomości),
- stworzenie lokalnego forum wymiany informacji i doświadczeń.

3. Charakterystyka sołectwa Sieroniowice

3.1. Położenie

Sieroniowice to jedno z sołectw miejsko – wiejskiej Gminy Ujazd, stanowiącej część południowo – wschodnich kresów województwa opolskiego na wschód od Góry Św. Anny. Gmina, jako jednostka podziału administracyjnego powstała mocą uchwały ówczesnej Wojewódzkiej Rady Narodowej w Opolu z dnia 6 grudnia 1974 r.

Rysunek 1 Położenie miejscowości Sieroniowice



Gmina Ujazd wchodzi w skład powiatu strzeleckiego. Zgodnie z Uchwałą Nr VIII/34/2003 Rady Miejskiej w Ujeździe z dnia 25 marca 2003 r. w sprawie uchwalenia Statutu Gminy Ujazd – gmina obejmuje miasto Ujazd wraz z osiedlem Goj oraz terytoria sołectw:

1. Balcarzowice,
2. Jaryszów z przysiółkiem Kolonia Jaryszowska,
3. Klucz z przysiółkiem Wapiennik,
4. Niezdrowice z przysiółkiem Wydzierów,
5. Nogowczyce,
6. Olszowa z przysiółkami: Janków, Komorniki i Księży Las,
7. **Sieroniowice** z przysiółkiem Grzeboszowice,
8. Stary Ujazd z przysiółkami: Ferdynand i Kopanina,
9. Zimna Wódka z przysiółkami: Buczki i Wesołów.

Sołectwo Sieroniowice zlokalizowane jest w północnej części gminy, nad przecinającą ją autostradą A4. Sąsiaduje z sołectwami Balcarzowice, Nogowczyce, Jaryszów, Zimna Wódka i Olszowa, a od północy także z gminą Strzelce Opolskie.

Sama Gmina Ujazd sąsiaduje z następującymi gminami: w części północnej Strzelce Opolskie, w zachodniej Leńnica, na południu Kędzierzyn – Koźle, we wschodniej z należącymi do województwa śląskiego gminami: Rudziniec i Toszek.

Sieroniowice zajmują powierzchnię 652,95 ha i pod tym względem plasują się na **średniej pozycji wśród pozostałych sołectw gminy**. Sama Gmina Ujazd należy do najmniejszych gmin województwa opolskiego i zajmuje obszar 83,3 km², co stanowi niecały procent powierzchni województwa (0,9%) i ok.11% powierzchni powiatu. Rejon ten cechuje stosunkowo słabe zaludnienie. Ludność gminy zamieszkuje we wsiach o dosyć luźnej zabudowie. Na 1 km² przypada w gminie 76 osób (dwukrotnie mniej niż w powiecie strzeleckim) – wskaźniki te są różne dla poszczególnych sołectw – najludniejsze, a zarazem obszarowo największe jest miasto Ujazd – stolica gminy.

3.2. Historia.

Po raz pierwszy kroniki wzmiankują o wsi Sieroniowice w XIV w., jako o majątku należącym do rycerza Bogusza. Wieś wzięła nazwę prawdopodobnie od imienia Sieroń, choć w tradycji mieszkańców pozostało wspomnienie o księdzu Sieroniu, który ewentualnie byłby osobą, od której wywodzą swą nazwę Sieroniowice.

Sieroniowice zawsze uznawały swoją polskość, a język polski był w powszechnym użyciu. W okresie międzywojnia wskutek prześladowań, zmalała liczba osób oficjalnie posługujących się językiem polskim, choć we wsi prowadzone były kursy języka polskiego, ale z obawy przed prześladowaniem wiele osób z nich rezygnowało.

We wsi działał punkt biblioteczny, a niektórzy mieszkańcy wsi kształcili się dalej, działając później w różnych organizacjach m.in. jeden z mieszkańców był w Radzie Nadzorczej Powiatowego Związku Kółek Rolniczych w Strzelcach.

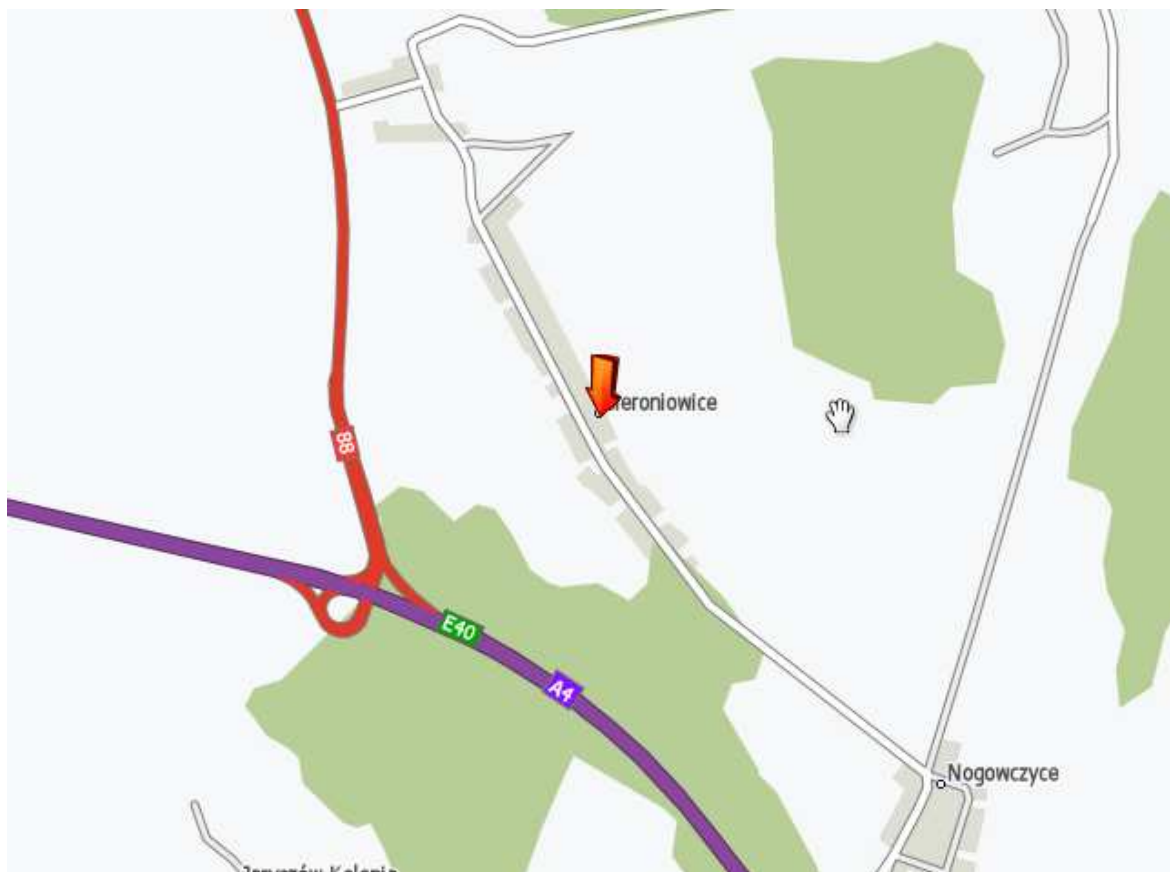
W 1936 r. władze niemieckie zmieniły nazwę wsi z „Schironowitz” na „Grunheide”. Rozkwit wsi przypada na lata powojenne.

3.3. Określenie przestrzennej struktury miejscowości i opis obszaru o szczególnym znaczeniu dla zaspokojenia potrzeb mieszkańców, sprzyjających nawiązywaniu kontaktów społecznych.

Miejscowość Sieroniowice, podobnie jak i pozostałe wioski gminy ma datę metrykalną okresu średniowiecza. **Dominantę w krajobrazie** sołectwa stanowi tutejszy kościół. Widok na kościół, jako obiekt kultu religijnego oraz ważną cechę krajobrazu wsi objęty jest **strefą ochrony ekspozycji typu „E”**.

Teren miejscowości to ponad 600 ha, jednak prawie 80% stanowią grunty rolne pod uprawami. Zabudowania są skupione przy lokalnych drogach, w szczególności ulicy Wiejskiej. Okolice Kościoła, szkoły i przedszkola, a także boisko sportowe z lat 70-tych to **miejsca o szczególnym znaczeniu dla zaspokajania potrzeb mieszkańców, sprzyjające nawiązywaniu kontaktów społecznych**. W miejscowości brak jest niestety miejsca gdzie mieszkańcy mogliby organizować spotkania i różnego rodzaju zajęcia, sprzyjające integracji mieszkańców, a także kultywowaniu lokalnych tradycji.

Rysunek 2 Obszar miejscowości o szczególnym znaczeniu dla zaspokajania potrzeb mieszkańców,



Źródło: Internet

Na obszarze Sieroniowic dziedzictwo kulturowe wiąże się z architekturą sakralną i gospodarką rolną oraz zabudowaniami folwarcznymi. Zabudowania folwarczne, w tym istniejące w Sieroniowicach powstawały w dobrach kościelnych i klasztorach, zbliżony do folwarków charakter miały także zabudowania sołtysie. Na ich dynamiczny rozwój miało wpływ rosnące zapotrzebowanie na zboże. Do końca XVIII w. folwarki były podstawą znaczenia gospodarczego i politycznego szlachty. Na zabudowania wchodzące w skład folwarku składały się obory, stajnie, stodoły oraz domy mieszkalne ustawione najczęściej wokół prostokątnego majdanu.

W sołectwie znaleźć możemy dwa stanowiska archeologiczne: ślad osadniczy z okresu neolitu oraz punkt osadniczy datowany na XIV - XV w.

W ramach ochrony krajobrazu we wsi Sieroniowice w obszarze centralnym wsi po obu stronach doliny Ligockiego Potoku, oprócz kościoła **ochronie podlegają:**

1. bieg cieką i staw na Ligockim Potoku wraz z linią brzegową i towarzyszącą zielenią (**strefa ochrony konserwatorskiej typu „B”**),
2. zabudowa zagrodowa przy ul. Strzeleckiej i ul. Stawowej oraz zabudowa usługowa – szkoła i kapliczki przy ulicy Strzeleckiej i Ujazdowskiej.

Rysunek 3 Sieroniowice z lotu ptaka.



Źródło: www.ujazd.pl

3.4. Środowisko i uwarunkowania przyrodnicze.

Miejscowość leży w zasięgu klimatu umiarkowanego, kontynentalnego. Obszar gminy należy do najcieplejszego w kraju. Okres wegetacyjny jest jednym z najdłuższych w Polsce. W obrębie poszczególnych wsi gminy występują lokalne różnicowania klimatyczne związane z ukształtowaniem terenu. Na mikroklimat Sieroniowic wpływ ma dolina Potoku Ligockiego – warunki klimatyczne są tu niekorzystne – duża wilgotność, małe nasłonecznienie, zaleganie mas chłodnego powietrza.

We wschodniej części Sieroniowic ma swe źródła Potok Ligocki, który przepływa w kierunku Balcarzowic i dalej do Potoku Toszeckiego, będącego bezpośrednim prawobrzeżnym dopływem rzeki Kłodnicy.

W ciągu biegu Potoku Ligockiego, na terenie wsi Sieroniowice występują naturalne powierzchniowe zbiorniki wodne oraz stawy hodowlane. Dolina Potoku Ligockiego, usytuowana równoleżnikowo, dzieli zabudowę wsi Sieroniowice na część południową i północną. Ciąg potoku jest ważnym korytarzem ekologicznym o znaczeniu lokalnym i regionalnym.

W obrębie podmokłych i mokrych odcinków dolin w Sieroniowicach spotkać można m.in. trzcinę pospolitą, skrzyp bagienny, ponikło błotne, oczeret jeziorny, turzycę nibyciborową, turzycę dziobkową oraz dobrze wykształcone zbiorowiska szuwarowe.

W granicach administracyjnych wsi Sieroniowice obowiązują zasady ochrony zasobów wodnych określone dla przylegającego od północy Głównego Zbiornika Wód Podziemnych nr 335 Krapkowice – Strzelce Opolskie, zbiornika triasowo – szczelinowo - porowego o statusie najwyższej i wysokiej ochrony (ONO + OWO).

Głównym czynnikiem zanieczyszczenia środowiska jest emisja pyłów i gazów do atmosfery. Szczególnie zanieczyszczają atmosferę lokalne kotłownie węglowe, lecz mimo przebudowy wielu kotłowni na olejowe – problem nie jest rozwiązany z przyczyn głównie ekonomicznych.

Na obszarach aktywności gospodarczej SAG „Sieroniowice” dopuszczono lokalizację przedsięwzięć zaliczanych do mogących znacząco oddziaływać na środowisko.

3.5. Ludność – uwarunkowania lokalne.

Sołectwo Sieroniowice obejmuje powierzchnię ewidencyjną 652,95 ha i zamieszkuje je wg danych na koniec roku 2007, 641 osób.

Tabela 1 Liczba ludności w miejscowości Sieroniowice i Gminie Ujazd.

	2000	2001	2002	2003	2004	2005	2006	2007	2008	2009	2010
Sieroniowice	648	646	645	644	638	635	639	641	634	630	631
Gmina	6402	6446	6387	6354	6324	6337	6319	6285	6278	6298	6304

Źródło: Dane Urzędu Miasta i Gminy Ujazd

Ruch ludności na opisywanym terenie spowodowany jest podstawowymi procesami demograficznymi, takimi jak: ruch naturalny wynikający z liczby urodzin i zgonów oraz ruch migracyjny wynikający z przemieszczania się ludności. Generalnie wskaźnik przyrostu naturalnego dla całej gminy w tym dla sołectwa Sieroniowice jest ujemny³.

Uwarunkowania demograficzne nie są korzystne dla perspektywnego rozwoju sołectwa. Wg danych GUS – u z 2003r. opublikowanych w postaci prognozy demograficznej w województwie opolskim, nastąpi spadek liczby mieszkańców o ok. 17 – 18% do 2030r. Prognozy te są pesymistyczne, jednak patrząc na obecne tendencje należy oczekiwać, że liczba ludności w całej Gminie Ujazd utrzyma się w granicach ok. 6 tys. mieszkańców⁴, co dla sołectwa Sieroniowice oznacza odpowiednio liczbę ok. 600 osób.

Wg danych Narodowego Spisu Powszechnego 2002⁵ dla terenu całej Gminy Ujazd zaledwie 3% mieszkańców ma wyższe wykształcenie przy średniej wojewódzkiej ponad 8%. Rzutuje to negatywnie na obraz miejscowości jednak jest nadzieja, że poziom ten zdecydowanie będzie ulegał poprawie między innymi dzięki istniejącej na terenie gminy Strefie Aktywności Gospodarczej⁶.

Charakterystyczną cechą tego rejonu jest dwujęzyczność, którą z uwzględnieniem sołectwa Sieroniowice na obszarze całej gminy deklaruje ponad dwa tysiące osób.

³ Dane statystyczne GUS, Dane USC w Ujeździe, Studium uwarunkowań..., Ujazd

⁴ Prognoza demograficzna na lata 2003-2030 Główny Urząd Statystyczny, Warszawa 2004

⁵ Narodowy Spis Powszechny, GUS 2002r

⁶ Strefa położona jest na północ od Autostrady A-4 z przeznaczeniem pod lokalizację inwestycji. 100 ha w SAG znajduje się w Specjalnej Strefie Ekonomicznej – Podstrefie Gliwice

3.6. Rynek pracy i bezrobocie.

Od momentu akcesji Polski do Unii Europejskiej, a nawet wcześniej, liczba osób migrujących za pracą poza granice kraju rośnie, tym samym nie dając rzeczywistego obrazu stanu bezrobocia w Sieroniowicach oraz w całej gminie.

Rejestrowany poziom bezrobocia w gminie wynosi ok. 15%, przy czym grupę dominującą stanowią kobiety. Od kilku lat notuje się spadek poziomu bezrobocia w gminie. Po dużym nasileniu tego zjawiska na początku XXI wieku, w szczególności w 2002 r., obecnie liczba osób pozostających oficjalnie bez pracy powróciła do poziomu z końca lat 90-tych XX wieku. Kształtowanie się poziomu bezrobocia w gminie na dzień 31 maja 2010 r. przedstawia poniższa tabela:

Tabela 2 Liczba bezrobotnych w Gminie Ujazd i Powiatu Strzeleckiego na dzień 31 maja 2010 r.

Liczba bezrobotnych				Udział bezrobotnych w ogólnej liczbie mieszkańców	Ludność
Ogółem		W tym z prawem do zasiłku			
Razem	Kobiet	Razem	Kobiet		
184	112	21	12	2,92	6298
2442	1303	298	148	3,17	76921

<http://www.pup-strzelce.pl>

Według stanu na dzień 31 maja 2010 r. w Gminie Ujazd liczba bezrobotnych wynosiła ogółem 184 osoby, w tym 112 kobiet. Prawo do zasiłku miało jedynie 21 osób. W każdym z sołectw gminy, w tym w Sieroniowicach można zaobserwować w ostatnim okresie minimalny wzrost liczby pracujących.

Mieszkańcy gminy zatrudnienie znajdują przede wszystkim w sektorze publicznym. Głównym pracodawcą na tym terenie jest administracja samorządowa i podległe jej szkolnictwo. W dalszej kolejności plasuje się przemysł.

Na terenie sołectwa Sieroniowice zarejestrowanych jest łącznie 13 podmiotów gospodarczych,

Tabela 3 Struktura prowadzonej działalności gospodarczej

placówki handlowe i gastronomiczne	3
produkcja wyrobów przemysłowych	0
produkcja wyrobów spożywczych	0
budownictwo	7
usługi transportowe	4
zakłady produkcyjno usługowe	6

Zródło: Dane Urzędu Miasta i Gminy Ujazd

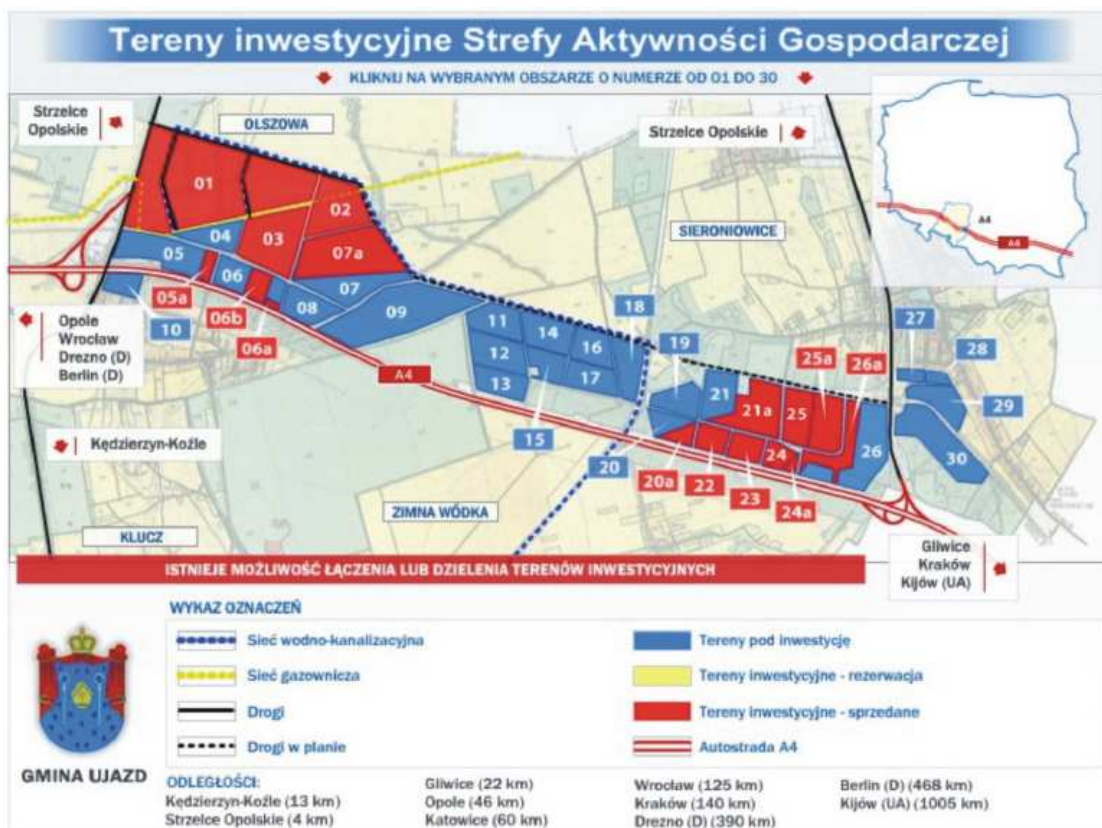
Mieszkańcy Sieroniowic znajdują także zatrudnienie u pracodawców działających na terenie pozostałych miejscowości gminy, w tym w mieście Ujazd:

- Zakład Rolny Ujazd Sp. z o.o.,

- Spółka „Agrocentrum” Sp. z o.o.,
- Produkcja Usługi Handel „Trak” Sp. j.,
- Zakład Produkcyjno -Usługowy „Pyka” Sp. j.
- Bank Spółdzielczy w Leśnicy Oddział w Ujeździe,
- Odlewnia Żeliwa w Ujeździe,
- NZOZ „Med. – Ujazd”,
- Ośrodek Pomocy Społecznej,
- Gminy Zarząd Oświaty,
- Urząd Pocztowy,
- Posterunek Policji,
- Przedszkole, Szkoła Podstawowa i Gimnazjum,
- Miejsko – Gminny Ośrodek Kultury z Biblioteką Publiczną.
- Zakład Gospodarki Komunalnej i Mieszaniowej.

Przedsiębiorcy inwestujący na terenie Sieroniowic mogą korzystać z ulg w postaci zwolnień z podatku od nieruchomości, jakie wprowadziła Gmina Ujazd w 2003r. - uchwała w sprawie dla przedsiębiorców realizujących nowe inwestycje polegające na uruchomieniu działalności produkcyjnej lub usługowej pod warunkiem utworzenia co najmniej 3 nowych miejsc pracy.

Rysunek 4 Tereny inwestycyjne Strefy Aktywności Gospodarczej



Źródło: <http://www.ujazd.pl/>

Sołectwo Sieroniowice leży częściowo w ujazdowskiej Strefie Aktywności Gospodarczej (SAG) tj. obszarze o łącznej powierzchni terenów ok. 325 ha, położonym na północ od autostrady A-4, pomiędzy węzłami autostradowymi „Olszowa” i „Nogowczyce” na **terenach wsi Olszowa, Zimna Wódka i Sieroniowice.**

3.7. Rolnictwo, leśnictwo.

Sieroniowice, podobnie jak pozostałe miejscowości gminy są rejonem typowo rolniczym (poza obszarami przeznaczonymi pod SAG). W sołectwie grunty rolne pod uprawami zajmują powierzchnię 509,69 ha tj. blisko 80% całej powierzchni Sieroniowic. Położenie Gminy Ujazd w pobliżu Górnośląskiego Okręgu Przemysłowego oraz miast Województwa Opolskiego stwarza szansę zaopatrzenia tych ośrodków w produkty żywnościowe, zwłaszcza dla dużych i średnich gospodarstw specjalistycznych, ukierunkowanych na: rolnictwo ekologiczne, ogrodnictwo, sadownictwo, uprawę ziół i roślin przemysłowych oraz firm zajmujących się przetwórstwem.

Tabela 4 Użytkowania gruntów w gospodarstwach rolnych.

WYSZCZEGÓLNIENIE	Ogółem		W tym gospodarstwa indywidualne	
	w ha	w odsetkach	w ha	w odsetkach
OGÓŁEM	6425,27	100,0	6064,02	100
Użytki rolne	6047,97	94,1	5696,07	93,9
grunty orne	5461,96	85,0	5127,23	84,6
w tym:				
odłogi	201,98	3,1	201,98	3,3
ugory	56,47	0,9	56,47	0,9
sądy	11,09	0,2	11,09	0,2
łąki	357,23	5,6	345,67	5,7
pastwiska	217,69	3,4	212,08	3,5
Lasy i grunty leśne	95,68	1,5	94,40	1,6
Pozostałe grunty	281,62	4,4	273,55	4,5

Źródło: NSR 2002, GUS 2003

Pod względem jakości gleb Gmina Ujazd została podzielona na 4 strefy – sołectwo Sieroniowice należy do **strefy północnej**, zlokalizowanej na osadach lodowcowych o mniej korzystnych warunkach.

Północna część Sieroniowic to gleby litogeniczne, tj. wapnicowe o różnym stopniu rozwoju, wytworzone na skalnym podłożu wapiennym (kompleks żytni). Południowa część sołectwa to gleby lepszej jakości – żytnie oraz pszenne. Dominuje klasa bonitacyjna V.

Tabela 5 Powierzchnia i struktura gruntów rolnych wg klas bonitacyjnych.

Wyszczególnienia	Powierzchnia ogólna [w ha]	Powierzchnia gruntów rolnych pod uprawami	% udział gruntów rolnych pod uprawami	RII	RIIIa	RIIIb	RIVa	RIVb	RV	RVI
Balcarzowice	600,4064	106,1372	17,68%	–	–	0,1100	0,5257	15,0081	39,3063	51,1871
Jaryszów	705,1072	389,0324	55,17%	0,8100	130,5444	90,5536	51,2371	42,3768	66,1171	7,3934
Klucz	551,6976	223,2243	40,46%	7,0444	170,3121	38,1530	7,3128	–	0,3750	0,0270
Niezdrowice	505,5940	166,3441	32,90%	–	–	–	24,0790	54,0409	44,2223	44,0019
Nogowczyce	401,8867	163,7365	40,74%	–	–	15,0491	18,8490	58,8342	62,2298	8,7744
Olszowa	1 345,6318	800,2530	59,47%	–	67,1344	97,2623	201,4169	166,9339	253,2764	14,2291
Sieroniewice	652,9556	509,6942	78,06%	–	–	10,9429	22,8361	56,6599	249,0118	170,2435
Stary Ujazd	855,3426	711,2687	83,16%	396,4257	276,4683	32,7853	4,6700	0,5097	0,4097	–
Zimna Wódka	1 222,0248	721,8113	59,07%	23,5840	194,1050	99,5701	136,6032	148,7178	101,5077	17,7235
Miasto Ujazd	1 475,2800	987,6437	66,95%	209,5882	398,3170	202,4948	88,9265	38,7379	37,2304	12,3489
Razem:	8 315,9267	4 779,1454	57,47%	637,4523	1236,8812	586,9211	556,4563	581,8192	853,6865	325,9288
% udziału		100,00%		13,34%	25,88%	12,28%	11,64%	12,17%	17,86%	6,82%

Źródło: Studium uwarunkowań i kierunków..., Ujazd 2007

Warunki uprawy roślin nie należą w Sieroniowicach do dobrych, walory produkcyjne są częściowo ograniczone przez warunki topograficzne i procesy erozji gleb.

Tabela 6 Zestawienie wielkości gospodarstw rolnych w miejscowości Sieroniowice

1.01 ha – 5 ha	5.01 ha – 10 ha	< 10ha
69	18	8

Źródło: Dane Urzędu Miasta i Gminy Ujazd

Powierzchnia łąk na terenie sołectwa Sieroniowice stanowi ok. 2,63% powierzchni ogólnej, pastwiska zajmują 2,50%. Teren sołectwa jest praktycznie bezleśny – lasy zajmują jedynie 6,82% powierzchni, tj. 44,53 ha. Pod tym względem sołectwo kontrastuje z resztą Gminy Ujazd – dla porównania w sołectwie Balcarzowice jest to aż 71,63% powierzchni.

3.8. Usługi publiczne.

Na terenie sołectwa nie funkcjonują publiczne ośrodki zdrowia. Potrzeby mieszkańców w tym zakresie, zaspokajane są przez jeden Niepubliczny Zakład Opieki Zdrowotnej „Med.-Ujazd”.

Najbliższy szpital znajduje się w Strzelcach Opolskich. Mieszkańcy Sieroniowic mają dostęp do zlokalizowanej na terenie gminy apteki.

Usługi bankowe dla mieszkańców sołectwa świadczy Bank Spółdzielczy w Leśnicy oddz. Ujazd, a pocztowe Urząd Pocztowy w Ujeździe. Większość pozostałych usług zapewnia miasto powiatowe Strzelce Opolskie. Urząd Dzielnicowy Policji działa w mieście Ujazd, na terenie sołectwa Sieroniowice nie działa jednostka terenowa OSP.

Na terenie sołectwa nie funkcjonuje cmentarz. Miejscowy Plan Zagospodarowania dla Sieroniowic przewiduje lokalizację nowego cmentarza, mogącego obsłużyć także wsie Balcarzowice i Nogowczyce, nie podjęto jednak na razie żadnych działań w tym kierunku.

3.9. Pomoc społeczna.

Na terenie gminy działa Ośrodek Pomocy Społecznej organizujący pomoc i świadczący usługi dla najuboższych mieszkańców i znajdujących się w trudnej sytuacji życiowej.

Tabela 7 Liczba podopiecznych pomocy społecznej w poszczególnych sołectwach i mieście.

Miejscowość	Liczba rodzin	Liczba osób w rodzinach	bezrobocie	Wieloletniość i rodziny niepełne	Niepełnosprawność i choroby	alkoholizm	Zasiłki stałe	Zasiłki okresowe	Zasiłki jednorazowe i pomoc w naturze	obiady	Usługi opiekuńcze
Ujazd	49	157	25	16	23	6	6	110	230	41	-
Stary Ujazd	20	81	7	9	7	3	-	34	44	21	-
Jaryszów	11	31	5	4	5	-	-	33	39	4	3
Sieroniowice	9	19	5	3	3	2	1	12	24	4	-
Zimna Wódka	16	39	7	3	11	4	-	37	34	6	3
Klucz	4	13	2	2	1	-	-	4	15	6	-

Źródło: Dane Własne Urzędu Miasta i Gminy Ujazd

3.10. Edukacja.

W Sieroniowicach znajduje się Szkoła Podstawowa będąca filią Szkoły Podstawowej w Ujeździe i Publiczne Przedszkole będące filią Przedszkola w Jaryszowie. Na poziomie gimnazjalnym dzieci uczęszczają do Gimnazjum w Ujeździe. Placówki te utrzymuje i prowadzi Gmina Ujazd. Te aktualnie funkcjonujące zapewniają optymalne warunki do realizacji zadań oświatowych gminy. Szkoły są wyremontowane, wyposażone w pracownie komputerowe, sale gimnastyczne. Poważnym problemem będzie nadchodzący niż demograficzny i wzrost kosztów utrzymania placówek⁷.

Tabela 8 Liczba uczniów i nauczycieli w Szkole w Sieroniowicach w latach 2005-2010

	2005	2006	2007	2008	2009	2010
Liczba dzieci	21	21	20	19	15	15
liczba nauczycieli	2	2	2	2	2	2

Źródło: Dane Urzędu Miasta i Gminy Ujazd

Usługi oświatowe ponadgimnazjalne świadczone są głównie w Strzelcach Opolskich oraz w Kędzierzynie Koźlu. Z uwagi na niż demograficzny stan ten jest wystarczający.

3.11. Kultura, sport, rekreacja.

Mieszkańcy sołectwa korzystają z oferty kulturalnej i sportowo – rekreacyjnej dostępnej dla terenu całej Gminy Ujazd. Działa tutaj Biblioteka Publiczna wchodząca w struktury Miejsko – Gminnego Ośrodka Kultury. W Bibliotece działa Punkt Informacji Europejskiej oraz czytelnia internetowa „Ikonka”.

⁷ Strategia Krainy Św. Anny i dane Urzędu

MG Ośrodek Działalności Kulturalnej prowadzi wiele cyklicznych imprez kulturalno – edukacyjnych przez cały rok, m.in. zabawy dla seniorów, imprezy z okazji Dnia Babci i Dziadka, wspólne wyjazdy do opery w Bytomiu i do operetki w Gliwicach, stałe konkursy recytatorskie poezji śląskiej – „Młodość recytuje poezję śląską” w języku niemieckim, warsztaty kroszonkarskie, konkursy literackie przybliżające tradycje i obrzędy Ziemi Ujazdowskiej – „Jak to piyrwyj boło”, konkursy fotograficzne – „Ziemia Ujazdowska w obiektywie” popularyzujące i promujące gminę, konkursy plastyczne, majówki, spotkania z ciekawymi ludźmi, Dożynki Gminne, konkursy „Śląskie Śpiewanie”, konkursy bożonarodzeniowe na kartki, szopki i stroiki świąteczne oraz spotkania świąteczne mniejszości niemieckiej. Oprócz tak bogatego kalendarza imprez prowadzone są cykliczne i stałe formy działalności kulturalnej.

Tabela 9 Wykaz dostępnych obiektów sportowych.

	Miejscowość	Dostępne obiekty sportowe
1	Balcarzowice	Plac sportowy
2	Jaryszów	Stadion sportowy klubu piłkarskiego z budynkiem administracyjno – socjalnym
3	Klucz	Brak obiektów sportowych
4	Niezdrowice	Stadion sportowy klubu piłkarskiego
5	Nogowczyce	Brak obiektów sportowych
6	Olszowa	Plac sportowy boisko przyszkolne
7	Sieroniowice	Boisko przyszkolne
8	Stary Ujazd	Plac sportowy (w bezpośrednim sąsiedztwie terenów zabudowanych wsi, ale administracyjnie w granicach miasta Ujazd)
9	Zimna Wódka	Boisko sportowe boisko przyszkolne
10	miasto Ujazd	Zespół boisk przyszkolnych stadion sportowy plac sportowy na osiedlu gliwickim

Źródło: Studium Uwarunkowań, Ujazd 2007

Na terenie całej gminy jest ok. 51 km tras rowerowych prowadzących przez przepięknie ukształtowany teren. Są również oznakowane szlaki turystyczne. Przez Sieroniowice przebiega trasa rowerowa nr 177, tworząca 11,5 km pętlę, zaczynającą i kończącą się w Jaryszowie.

3.12. Infrastruktura, komunikacja.

Sieroniowice nie posiadają czynnego połączenia kolejowego - istniejąca linia kolejowa jednotorowa, relacji Kędzierzyn - Strzelce Opolskie – Fosowskie – Kluczbork wraz z torem szlakowym, obiektami, budowlami i urządzeniami technicznymi oraz ukształtowaniem terenu w pasie linii kolei - jest obecnie nieczynna. Miejscowość posiada natomiast bardzo dogodne połączenie komunikacyjne i rozbudowaną infrastrukturę w zakresie transportu drogowego. Stan techniczny sieci jest jednak niezadowolający, bo przeważają drogi stare,

budowane pod inne potrzeby komunikacyjne. Dla sołectwa znaczenie ma przebiegająca w jego sąsiedztwie autostrada A4. Drogi gminne o charakterze dojazdowym obsługują głównie istniejącą zabudowę sołectwa. Przez sołectwo przebiegają dwie drogi powiatowe: nr 1461 O Ujazd – Sieroniowice i nr 1466 O Sieroniowice – Balcarzowice – Błotnica Strzelecka. Wyjątkowe znaczenie mają drogi wyznaczone do obsługi Strefy Aktywności Gospodarczej.

Źródłem zaopatrzenia sołectwa w wodę pitną jest ujęcie głębinowe Sieroniowice, na które składają się dwie studnie oraz Stacja Uzdatniania Wody. W przysiółku Grzeboszowice znajduje się także dodatkowe zamknięte i nieużytkowane ujęcie wody. Sieć kanalizacyjna w Sieroniowicach jest w trakcie budowy – do 30 października 2010 r. miejscowość zostanie całkowicie skanalizowana. Prowadzona jest selektywna zbiórka odpadów komunalnych, choć tylko niewielka część stanowi surowiec wtórny. Odpady z terenu sołectwa są wywożone na składowisko w Krasowej w Gminie Leśnica. Sołectwo jest bardzo zadbane, mieszkańcy szczególną uwagę zwracają na czystość.

Wieś jest w całości zelektryfikowana. Nie występują na razie alternatywne źródła energii. Na terenie miejscowości nie ma scentralizowanych systemów ciepłowniczych. Potrzeby cieplne zaspakajają lokalne kotłownie pracujące na paliwie węglowym, choć wiele jest też kotłowni pracujących na paliwie ekologicznym. Na terenie miejscowości nie ma gazociągów, z których gaz dystrybuowany byłby dla indywidualnych odbiorców. Miejscowy Plan Zagospodarowania planuje na terenie wsi Sieroniowice trasę gazociągu średniego podwyższonego ciśnienia relacji Zdzieszowice – Tworzeń - Huta Katowice.

3.13. Zasoby mieszkaniowe.

Na terenie sołectwa nie występują komunalne ani spółdzielcze zasoby mieszkaniowe, jedynie: zabudowa mieszkaniowa zagrodowa, mieszkaniowa jednorodzinna i mieszkaniowa jednorodzinna z usługami.

3.14. Organizacje społeczne w Sieroniowicach.

W Sieroniowicach działają:

- Grupa Odnowy Wsi,
- Koło Towarzystwa Społeczno Kulturalnego Niemców na Śląsku Opolskim.

3.15. Instytucje publiczne w Sieroniowicach.

- Filia Szkoły Podstawowej,
- Filia Przedszkola.

4. Inwentaryzacja zasobów służąca ujęciu stanu rzeczywistego.

Podczas zebrania wiejskiego sołectwa Sieroniowice mieszkańcy dokonali inwentaryzacji zasobów swojego sołectwa. Ocenie poddano kilka czynników, tj.

- infrastrukturę i otoczenie,
- kulturę i rekreację,
- gospodarkę,
- społeczność lokalna.

Poproszono również mieszkańców o wypowiedzenie się, co ich zdaniem jest najpilniejsze do zrobienia w sołectwie i czym wyróżnia się sołectwo.

Inwentaryzacja zasobów sołectwa Sieroniowice zawiera wykaz tych elementów, które mogą lub będą wykorzystane do jego rozwoju określonego w Planie Odnowy Miejscowości

Tabela 10 Inwentaryzacja zasobów sołectwa Sieroniowice – infrastruktura i otoczenie.

Infrastruktura i otoczenie	
Zasób	Charakterystyka zasobu, jakim dysponuje sołectwo
Położenie, komunikacja, dostęp do aglomeracji miejskiej	<ol style="list-style-type: none"> 1. bliskość drogi krajowej nr 88 i Autostrady A4 z dwoma węzłami oraz dróg ponad lokalnych 2. rozwinięta komunikacja i łączność z dużymi miastami leżącymi w pobliżu
Drogi i chodniki	<ol style="list-style-type: none"> 1. drogi lokalne wymagające modernizacji 2. niewystarczająca ilość chodników 3. brak drogi zbiorczej w Strefie Aktywności Gospodarczej 4. brak miejsc parkingowych w sołectwie
Sieć wod. – kan., gaz, czystość	<ol style="list-style-type: none"> 1. widoczne na każdym kroku dbanie o czystość w gminie 2. budowa sieci kanalizacyjnej 3. brak kanalizacji burzowej 4. oczyszczalnia ścieków 5. prowadzona selektywna zbiórka odpadów komunalnych 6. zmodernizowane oświetlenie
Tereny inwestycyjne	<ol style="list-style-type: none"> 1. istnienie Strefy Aktywności Gospodarczej

Tabela 11 Inwentaryzacja zasobów sołectwa Sieroniowice – środowisko, kultura, gospodarka.

Środowisko przyrodnicze	
Zasób	Charakterystyka zasobu, jakim dysponuje sołectwo
Walory krajobrazowe	<ol style="list-style-type: none"> 1. ciekawe położenie geograficzne 2. malowniczo ukształtowany teren 3. dobry klimat 4. bogate zasobne złoża piasku
Rzeki	<ol style="list-style-type: none"> 1. potok Ligocki 2. bardzo dobra woda pitna
Flora i fauna	<ol style="list-style-type: none"> 1. fauna – gatunki pospolite i niezagrożone
Kultura i rekreacja	
Zasób	Charakterystyka zasobu, jakim dysponuje sołectwo
Obiekty kultury i obiekty chronione	<ol style="list-style-type: none"> 1. brak zabytkowych obiektów kultury sakralnej i architektonicznej 2. krzyże przydrożne 3. stanowiska archeologiczne
Tradycje, obrzędowość i obyczaje	<ol style="list-style-type: none"> 1. pielęgnowanie gwary śląskiej 2. pielęgnowanie tradycji i obyczajów w dwujęzycznych obrzędach, festynach, zabawach i piknikach 3. podtrzymywanie tradycji gwarowych Ślązaków 4. ożywienie lokalnych tradycji poprzez warsztatowe szycie oryginalnych strojów ludowych
Tereny i obiekt rekreacyjne i sportowe	<ol style="list-style-type: none"> 1. duża ilość ścieżek rowerowych 2. brak tablic informujących o walorach przyrodniczych terenu 3. brak małego boiska sportowego na przysiółku Grzeboszowice <ul style="list-style-type: none"> • brak placu zabaw dla dzieci na przysiółku Grzeboszowice • boisko wymagające modernizacji • plac zabaw
Gospodarka	
Zasób	Charakterystyka zasobu, jakim dysponuje sołectwo
Przedsiębiorczość, praca	<ol style="list-style-type: none"> 1. bliskość Strefy Aktywności Gospodarczej 2. wysokie bezrobocie 3. brak ludzi wykształconych w gminie 4. niewielka ilość podmiotów gospodarczych dających zatrudnienie

	5. brak dostępu do szerokopasmowego internetu
Gleby i rolnictwo	1. gleby o niskiej klasie bonitacyjnej 2. dobre zagospodarowanie użytków rolnych 3. wzorowo prowadzone gospodarstwa rolne
Instytucje publiczne na terenie sołectwa	1. Publiczne Przedszkole – filia Przedszkola z Jaryszowa 2. Szkoła Podstawowa będąca filią Szkoły Podstawowej w Ujeździe 3. Filia Biblioteki Publicznej z Ujazdu
Miejsca noclegowe, pola namiotowe, agroturystyka, gastronomia	1. brak 2. rozwijająca się mała gastronomia 3. brak gospodarstw agroturystycznych

Tabela 12 Inwentaryzacja zasobów sołectwa Sieroniowice – społeczność lokalna.

Spółeczność lokalna	
Zasób	Charakterystyka zasobu, jakim dysponuje sołectwo
Organizacje pozarządowe	1. Grupa Odnowy Wsi 2. Towarzystwo Społeczno – Kulturalne Niemców na Śląsku Opolskim – koło w Sieroniowicach 3. Koło Gospodyń Wiejskich do reaktywacji
Miejsca spotkań mieszkańców sołectwa	1. boisko sportowe 2. brak kafejki Internetowej 3. świetlica wiejska wymagająca modernizacji 4. szkoła podstawowa

5. Analiza SWOT dla sołectwa Sieroniowice.

Dla prawidłowego określenia kierunków rozwoju, w każdym planie strategicznym należy w pierwszej kolejności zdiagnozować posiadane zasoby i możliwości oraz ocenić stan aktualny. W planowaniu strategicznym funkcjonują różne metody przedstawiania sytuacji obecnej i oceny uwarunkowań rozwojowych - jedną z najczęściej stosowanych jest analiza SWOT. SWOT jest skrótem od pierwszych liter angielskich wyrazów: „Strengths”, „Weaknesses”, „Opportunities” i „Threats”, które w języku polskim oznaczają: „Silne strony”, „Słabe strony”, „Szanse” i „Zagrożenia”.

Analiza SWOT jest to metoda diagnozy sytuacji społeczności lokalnej:

- S** – Strengths – silne strony, atuty – zasoby sołectwa
- W** – Weaknesses – wady, słabe strony – zasoby sołectwa
- O** – Opportunities – okazje, możliwości, szanse – otoczenie sołectwa
- T** – Threats – trudności, zagrożenia – otoczenia sołectwa

W celu uzyskania jasnej analizy traktuje się atuty i słabe strony jako czynniki wewnętrzne, punkt widzenia społeczności lokalnej, na które społeczność ma wpływ, a okazje i zagrożenia jako czynniki zewnętrzne, znajdujące się w bliższym i dalszym otoczeniu gminy. Głównym celem analizy SWOT jest określenie aktualnych i perspektywicznych pozycji sołectwa na tle otoczenia.

Tabela 13 Analiza SWOT dla sołectwa Sieroniowice.

Silne strony	Słabe strony
<ul style="list-style-type: none"> • pracowitość i gospodarność mieszkańców • duża liczba osób ze znajomością języka niemieckiego • duża ilość lasów i stawów w pobliżu miejscowości • uzbrojone działki budowlane • rozwiązany problem zagospodarowania odpadów komunalnych • dobre uzbrojenie w sieć wodociągową/woda bardzo dobrej jakości/ • plan zagospodarowania przestrzennego dot. budownictwa mieszkaniowego • dobre usytuowanie pod centrum rekreacji/bliska lokalizacja szkoły, przedszkola ,boiska i placu zabaw/ • Strefa Aktywności Gospodarczej leżąca na terenie wsi • Charakterystyczne położenie kościółka • Dogodne połączenie drogowe również w okresie zimowym 	<ul style="list-style-type: none"> • Niski przyrost naturalny i starzenie się społeczeństwa • Zanik tradycyjnych dla Śląska więzi rodzinnych • Duże rozdrobnienie gospodarstw rolnych • Mała ilość miejsc pracy • Utrudniony dostęp do Internetu • Mała aktywność młodzieży • Wąskie drogi wewnątrz wsi bez chodników • Słabe zaplecze rekreacyjno sportowe • Małą aktywność osób prowadzących działalność gospodarczą <p>Duży odpływ migracyjny ludności w celach zarobkowych (szczególnie młodzieży)</p>

<ul style="list-style-type: none"> • Możliwość wykorzystania ekologicznych źródeł energii • Bogate zasobne otoczenie w piasek 	
Szanse	Zagrożenia
<ul style="list-style-type: none"> • Lokalizacja wsi w pobliżu węzła autostrady • Wzrost nakładów inwestycyjnych na ochronę środowiska • Bliskie położenie gazociągu • Możliwość korzystania z funduszy UE • Szlak turystyczny rowerowy 	<ul style="list-style-type: none"> • Lepsze wynagrodzenie ludzi za granicą przyczyną migracji, szczególnie ludzi młodych

Źródło: warsztaty strategiczne sołectwa Sieroniowice.

Dobre skomunikowanie sołectwa, jak też i istnienie Strefy Aktywności Gospodarczej zdecydowanie wzmacniają szansę Sieroniowic na możliwość zarobkowania. Może to też mieć wpływ na słabe strony sołectwa poprzez ich przekwalifikowanie jako szanse, bo praca, dobre zaplecze rekreacyjno – sportowe w zdecydowany sposób mogą zmienić obraz sołectwa. Może to też wpłynąć zahamowanie migracji młodych za granicę i zachęcić do kształcenia się w kraju.

6. Opis planowanych zadań w ramach Planu Odnowy Miejscowości.

6.1. Hierarchia celów strategicznych i operacyjnych w sołectwie Sieroniowice.

W czasie zebrań wiejskich mieszkańcy uznali, że priorytetowym celem dla sołectwa Sieroniowice jest stworzenie mieszkańcom bardzo dobrych warunków życia oraz zapewnienie rozwoju i odnowy miejscowości. Przyjmując cel priorytetowy jako nadrzędny, ustalono następujące cele operacyjne, które w latach 2007 – 2013 realizowane będą poprzez konkretne zadania inwestycyjne.

Tabela 14 Cele strategiczne i operacyjne sołectwa Sieroniowice - zadania.

Cel szczegółowy	Cel operacyjny	Lata	Koszt	Źródła finansowania
1. poprawa infrastruktury technicznej	- Budowa kanalizacji etap II	2008 – 2010	4 866 655,6zł	Budżet gminy, środki unijne, środki budżetu państwa
	- Budowa chodników	2008 – 2018	500 00,00zł	
	- Dobudowanie chodnika wzdłuż ulicy Kościelnej	2008 – 2009	150 000,00zł	
2. poprawa infrastruktury miejscowości	- Remont i modernizacja świetlicy wiejskiej wraz z przyległym parkiem i rozbudową zaplecza sportowo - rekreacyjnego	2009 – 2011	600 000,00zł	Budżet gminy, środki unijne, środki budżetu państwa
	- Rozbudowa placu zabaw	2009 – 2011	50 000,00zł	
3. poprawa w zakresie kultury, sportu, turystyki i rekreacji	- Oznakowanie i rozbudowanie szlaków rowerowych	2009 – 2011	350 000,00zł	Budżet gminy, środki unijne, środki budżetu państwa
	- Zagospodarowanie lasu na cele rekreacyjno – sportowe	2010 – 2018	300 000,00zł	

Mając na uwadze powyższe cele operacyjne, ustalono, że w latach 2008 – 2013 będzie realizowane zadanie z celu szczegółowego nr 2 tj. **Remont i modernizacja świetlicy wiejskiej wraz z przyległym parkiem i rozbudową zaplecza sportowo – rekreacyjnego.**

6.2. Opis szczegółowy zadania priorytetowego.

Istniejąca **światlica wiejska w Sieroniowicach** wymaga gruntownej modernizacji. Budynek świetlicy zlokalizowany jest na działce nr 377/6. Budynek jest jednokondygnacyjnym, z „wieżyczką” w środku jednej ze ścian. Od strony południowej do budynku świetlicy przylegają dodatkowe pomieszczenia z funkcją aneksu kuchennego oraz pomieszczenia WC.– obie przewidziane do wyburzenia. Budynek wykonany jest w konstrukcji murowej. Stan techniczny konstrukcji oceniono jako średni. W budynku występuje kilka drobnych pęknięć ścian. Budynek może zostać poddany rozbudowie i przebudowie w sposób jak zaprojektowano. Przewidziano naprawę uszkodzonych fragmentów ścian poprzez „zszycie”. Skute zostaną tynki, a mury poddane osuszeniu. Dach nad całym obiektem zostanie zdemontowany i wykonany od nowa.

Rysunek 5 Budynek – stan istniejący



Źródło: Ekspertyza techniczna stanu istniejącego

Na terenie inwestycji przeznaczonym pod funkcję rekreacyjno-sportową zlokalizowane jest boisko o nawierzchni trawiastej. Pozostałą część działki stanowią tereny nieurządzonej zieleni niskiej oraz pojedyncze drzewa.

Przedmiotowy budynek świetlicy, w związku z planowaną inwestycją, nie zmieni swojego przeznaczenia funkcjonalnego. Powiększeniu ulegnie strefa pomieszczenia świetlicy (docelowe przeznaczenie pomieszczenia na min. 70 osób). Dodatkowo, w wyniku przebudowy i rozbudowy południowej nawy, uzyskany zostanie pełnowymiarowy aneks kuchenny, pomieszczenia WC damskie i męskie z odrębnym przedsionkiem komunikacyjnym, pomieszczenie magazynowo-gospodarcze oraz – dostępne z niezależnego wejścia z zewnątrz – pomieszczenie kotłowni olejowej. Przewidziano wyposażenie poszczególnych pomieszczeń budynku (stosownie do ich przeznaczenia) w elementy meblowania (zabudowa meblowa aneksu kuchennego, stoły i krzesła w świetlicy z przeznaczeniem na min. 70 osób). (narady, imprezy okolicznościowe itp.). W związku z planowaną równolegle rozbudową terenów rekreacyjno-sportowych – budynek świetlicy będzie pełnił także rolę zaplecza dla tej funkcji.

Tereny rekreacyjne – oprócz remontu istniejącej nawierzchni trawiastej (z montażem nowych bramek 3,0x2,0m, profil stalowy 80x80mm, cynkowana i malowana proszkowo, montowana w tulejach osadzanych w nawierzchni) – będą wyposażone w dodatkową strefę wielofunkcyjną (nawierzchnia sztuczna z syntetycznej żywicy, układana na podbudowie asfaltobetonowej) z boiskiem do gry jednostronnej w piłkę koszykową (wyposażenie w zestaw do koszykówki jednoślupowy stalowy, z regulacją wysokości tablicy, z tablicą z laminatu, obręczą i siatką stalową) oraz w badminton (wyposażenie w słupki stalowe Ø76mm cynkowane i malowane proszkowo, osadzone w tulejach, z płynną regulacją wysokości siatki). Przylegając do strefy sportowej przewidziano lokalizację strefy rekreacyjnej z utwardzoną nawierzchnią z kostki brukowej oraz wielofunkcyjną wiatą drewnianą o wymiarach rzutu poziomego 6,45x10,95m. Wiata zaprojektowana jako drewniana z pokryciem dachówką karpiówką. Tereny rekreacyjno-sportowe wyposażone dodatkowo w elementy małej architektury w postaci lamp stojących oraz ławek z koszami na śmieci (ławki bez oparć, konstrukcja z profili stalowych 80x80mm cynkowanych i malowanych proszkowo, siedzisko z desek, kosze na śmieci stalowe, z wkładem wymiennym – wybrane jako elementy katalogowe).

Celem przedmiotowej inwestycji jest wykonanie czynności remontowych oraz rozbudowy istniejącego obiektu kubaturowego w zakresie wynikającym ze specyfiki jego funkcji i docelowego przeznaczenia (wraz z urządzeniem bezpośredniego otoczenia budynku). W zakresie terenów rekreacyjnych celem inwestycji jest rozbudowa istniejącego zaplecza sportowo-rekreacyjnego z remontem istniejącego boiska i wybudowaniem drewnianej wiaty grillowej. W zakresie robót zewnętrznych przewidziano wykonanie elementów uzbrojenia terenu.

Łączny koszt robót wyniesie 978 050,70 PLN.

7. Wykaz wniosków o dofinansowanie złożonych w latach 2004 – 2009 przez Gminę Ujazd.

Ujazd aktywnie aplikuje o fundusze zewnętrzne, mające wspierać rozwój miasta i gminy, w tym szczególnie rozbudowę niezbędnej infrastruktury. W okresie 2004 - 2009 gmina złożyła kilkanaście wniosków o dofinansowanie, większość z sukcesem.

Tabela 15 Wykaz wniosków o dofinansowanie 2004 - 2009.

L.p	Wnioskodawca	Tytuł projektu	Program		Finanse projektu	
			Krajowy	Zagraniczny	Całkowita wartość zadania	Kwota otrzymana w zł
1	2	3	4	5	6	7
ROK 2004						
1.	Gmina Ujazd	Remont Publicznej Szkoły Podstawowej w Olszowej		Remont i wyposażenie szkoły oraz świetlicy (PAOW – Komponent B2 Edukacja)	408392,69	171.524,00
2.	Gmina Ujazd	Przebudowa drogi celem stworzenia szlaku pieszego oraz ścieżki rowerowej w ramach infrastruktury komunikacji lokalnej na potrzeby ruchu turystycznego w Starym Ujeździe		SAPARD fundusz przedakcesyjny UE	128.501,04	64.250,52
3.	Gmina Ujazd	Budowa kanalizacji sanitarnej w Ujeździe – etap II, centrum”		SAPARD fundusz przedakcesyjny UE	1.884.067,18	758.401,97
4.	Gmina Ujazd	Budowa kanalizacji sanitarnej w Ujeździe – etap II, zlewnia przepompowni PS-1		SAPARD fundusz przedakcesyjny UE	1.360.649,03	538.094,34
5.	Gmina Ujazd	Budowa kanalizacji sanitarnej dla wsi Niezdrowice		SAPARD fundusz przedakcesyjny UE	3.319.185,97	969.744,73
6.	Gmina Ujazd	Przebudowa drogi gminnej ul. Gliwickiej Niezdrowicach		SAPARD fundusz przedakcesyjny UE	556.123,33	271.051,07

Plan Odnowy Miejscowości – SIERONIEWICE

7.	Gmina Ujazd	Wykonanie wentylacji mechanicznej w Publicznej Szkole Podstawowej w Ujeździe	Oświatowa subwencja dla jednostek samorządu terytorialnego – 1 % rezerwy		36.835,29	18.417,00
8.	Gmina Ujazd	Budowa drogi zbiorczej w Strefie Aktywności Gospodarczej (SAG) Olszowa – Sieroniowice – etap I		ZPORR – Priorytet 3 Rozwój lokalny, działanie 3.1 Obszary wiejskie	2252326,65	1912301,64
9.	Gmina Ujazd	Budowa drogi dojazdowej do gruntów rolnych Zimna Wódka – Ujazd	Terenowy Fundusz Ochrony Gruntów Rolnych w województwie opolskim		2.166.087,78	980.300,00
10.	Gmina Ujazd	Uzbrojenie terenu Strefy Aktywności Gospodarczej (SAG) Olszowa		ZPORR– Priorytet 3 Rozwój lokalny, działanie 3.1 Obszary wiejskie	4.079.222,49	3.466.733,50
ROK 2005						
1.	Gmina Ujazd	Remont i modernizacja Publicznej Szkoły Podstawowej w Zimnej Wódce	Kontrakt dla Województwa Opolskiego		149347,23	74.600,00
2.	Gmina Ujazd	Adaptacja istniejącego budynku szkoły podstawowej na cele kulturalno-społeczne wsi Niezdrowice		Sektorowy Program Operacyjny „Restrukturyzacja i modernizacja sektora żywnościowego oraz rozwój obszarów wiejskiej 2004-2006”, działanie 2.3 „Odnowa wsi oraz zachowanie i ochrona dziedzictwa kulturowego	1.347.732,83	450.000,00
3.	Gmina Ujazd	Budowa kanalizacji sanitarnej i sieci wodociągowej dla wsi Klucz		ZPOOR działanie 3.2 Rozwój lokalny Obszary podlegające restrukturyzacji Data złożenia: 04.03.2005	4092809, 16	0,00 Obecnie wnioski na liście rezerwowej w MRR

Plan Odnowy Miejscowości – SIERONIEWICE

4.	Gmina Ujazd	Budowa kanalizacji sanitarnej i sieci wodociągowej dla wsi Olszowa		ZPOOR działanie 3.2 Rozwój lokalny Obszary podlegające restrukturyzacji Data złożenia: 04.03.2005	4092750,16	0,00 Obecnie wnioszek na liście rezerwowej w MRR
5.	Gmina Ujazd	Budowa kanalizacji sanitarnej i sieci wodociągowej dla wsi Olszowa		ZPOOR działanie 3.1 Rozwój lokalny Obszary wiejskie Data złożenia: 31.05.2005	4092750,16	0,00 Wniosek odrzucony
6.	Gmina Ujazd	Budowa kanalizacji sanitarnej i sieci wodociągowej dla wsi Sieroniowice-etap II		ZPOOR działanie 3.1 Rozwój lokalny Obszary wiejskie Data złożenia: 31.05.2005	3927789,26	0,00 Wniosek odrzucony
ROK 2006						
1.	Gmina Ujazd	„Budowa drogi dojazdowej oraz kanalizacji sanitarnej i sieci wodociągowej w SAG Olszowa”	Województwo Opolskie, reprezentowane przez Marszałka Województwa Grzegorza Kubata		997.554,80	700.000,00
2.	Gmina Ujazd	„Wymiana posadzki w sali gimnastycznej w Publicznej Szkole Podstawowej w Ujeździe”	Kontrakt wojewódzki dla Województwa Opolskiego na lata 2005-2006		141196	70598,00
3.	Gmina Ujazd	Budowa kanalizacji sanitarnej dla wsi Sieroniowice-etap I”		ZPORR, działanie 3.1, Rozwój lokalny, obszary wiejskie	3535574,19	2837093,35
ROK 2008						
1	Gmina Ujazd	Modernizacja boiska sportowego w Ujeździe wraz z rozbudową infrastruktury towarzyszącej		Regionalny Program Operacyjny Województwa Opolskiego	3 522 157,11	Projekt na liście rezerwowej
ROK 2009						

1.	Gmina Ujazd	Przebudowa budynku Straży Pożarnej na świetlicę wiejską wraz z zapleczem kuchennym oraz zagospodarowaniem terenu wokół budynku w miejscowości Klucz.		Program Rozwoju Obszarów Wiejskich na lata 2007-2013	1264329,54	314 535,00
2.	Miejsko Gminny Ośrodek Działalności Kulturalnej w Ujeździe	Wykonanie ocieplenia hali sportowej w Jaryszowie wraz z budową wiaty drewnianej i zagospodarowaniem terenu wokół budynku.		Program Rozwoju Obszarów Wiejskich na lata 2007-2013	389 010,20	291 757,00
3	Rzymskokatolicka Parafia p.w. Św. Andrzeja Apostoła w Ujeździe	Wymiana części elementów konstrukcyjnych drewnianej więźby dachu wraz z wymianą pokrycia dachu oraz odnowienie elewacji kościoła		Program Rozwoju Obszarów Wiejskich na lata 2007-2013	1 264 329,54	500 000

8. Powiązanie Planu Odnowy Miejscowości z lokalnymi dokumentami strategicznymi.

Plan Odnowy Miejscowości sołectwa Sieroniowice jest spójny z niżej wymienionymi dokumentami:

1. Strategia Rozwoju Miasta i Gminy Ujazd 2000r.,
2. Strategia Rozwoju Powiatu Strzeleckiego 2004r.,
3. Plan Rozwoju Lokalnego 2004r.,
4. Studium Uwarunkowań i Kierunków Zagospodarowania Przestrzennego,
5. Uchwała Rady Miejskiej w sprawie uchwalenia Miejsowego Planu Zagospodarowania Przestrzennego wsi Sieroniowice i Strefy Aktywności Gospodarczej,
6. Plan Gospodarki Odpadami,
7. Plan Ochrony Środowiska,
8. Inne Programy Gospodarcze i Plany m.in. WPI.

9. Wdrażanie Planu Odnowy Miejscowości.

Wdrożenie Planu Odnowy Miejscowości sołectwa Sieroniowice rozpocznie się po podjęciu przez Radę Miejską w Ujeździe uchwały w sprawie zatwierdzenia Planu Odnowy Miejscowości. Odpowiedzialnym za wykonanie uchwały jest Burmistrz.

Ponadto POM zostanie zatwierdzony do realizacji uchwałą zebrania wiejskiego. W celu sprawnego i efektywnego realizowania projektów zawartych w zatwierdzonym POM, w sołectwie działać będzie lokalna Grupa Odnowy Wsi.

10. Monitorowanie realizacji Planu Odnowy Miejscowości.

Do monitorowania i oceny efektywności i wdrażania Planu Odnowy Miejscowości sołectwa Sieroniowice, służyć będą dane systematycznie gromadzone analizowane i interpretowane.

Monitoring obejmuje:

1. monitoring finansowy, tzn. wielkości wydatkowanych środków,
2. monitoring rzeczowy tzn. efekty mierzalne danego zadania.

Monitoring finansowy pomoże w porównywaniu faktycznie wydatkowanych środków w stosunku do planu. Monitoring rzeczowy zobrazuje i umożliwi ocenę stanu wdrażania w stosunku do ustalonych celów. Szczegółowe zasady monitorowania POM-u ustali Burmistrz w drodze stosownego zarządzenia.

11. Public Relations Planu Odnowy Miejscowości.

Nadrzędnym celem komunikacji społecznej w Planie Odnowy Miejscowości sołectwa Sieroniowice jest szeroka informacja, która w tym szczegółowym przypadku aktywizuje jeszcze większą liczbę odbiorców obszaru Sieroniowice i zachęca niezdecydowanych do włączenia się w nurt wspólnego działania, wspólnej pracy i utożsamiania się z grupą, aby nie zostać odrzuconym na margines życia wiejskiego.

Z uwagi na stosunkowo niedużą społeczność mieszkańców sołectwa Sieroniowice informacja może mieć formę:

- komunikacji bezpośredniej, poprzez np. spotkania Burmistrza na zebraniach wiejskich lub w czasie przyjmowania stron, niejako przy okazji rozmowy telefonicznej, poprzez pocztę elektroniczną, informację od charyzmatycznych i znaczących w społeczności osób,
- komunikacji społecznej pośredniej, poprzez m.in. ulotki, plakaty, afisze, gazetkę gminną lub gazetki szkolne, stronę internetową.

12. Zakończenie.

Plan Odnowy Miejscowości sołectwa Sieroniowice jest dokumentem otwartym tzn. w zależności od potrzeb i warunków finansowych może być każdorazowo aktualizowany. Pozwoli to na bieżące kreowanie nowych rozwiązań jeszcze głębiej angażujących lokalną społeczność albowiem to mieszkańcy wsi są końcowymi beneficjentami tego Planu.

Przy budowaniu niniejszego Planu wykorzystano m.in.:

- materiały i informacje uzyskane od pracowników Urzędu Miejskiego w Ujeździe,
- informacji innych jednostek samorządu terytorialnego,
- materiały z Powiatowego Urzędu Pracy i Głównego Urzędu Statystycznego,
- rozmowy z sołtysem, radnymi i mieszkańcami.

Przeprowadzone konsultacje społeczne w Sieroniowicach pozwoliły na wykonanie analizy SWOT oraz dostarczyły materiały niezbędne do opisu i scharakteryzowania zamierzonych projektów.

Niezbędne informacje do budowania Planu uzyskano wykorzystując informacje zebrań wiejskich.

13. Bibliografia.

- Narodowe Strategiczne Ramy Odniesienia 2007-2013 wspierające wzrost gospodarczy i zatrudnienie, Ministerstwo Rolnictwa i Rozwoju Wsi, Warszawa maj 2007.
- Program Rozwoju Obszarów Wiejskich na lata 2007-2013, Ministerstwo Rolnictwa i Rozwoju Wsi, Warszawa lipiec 2007.
- Obszary wiejskie w 2005r. – GUS 2006r.
- Wojewódzka Strategia w zakresie polityki społecznej na lata 2007 – 2020.
- Studium Uwarunkowań i kierunków zagospodarowania przestrzennego miasta i gminy Ujazd; Ujazd 2007.
- Prognoza demograficzna na lata 2003-2030 Główny Urząd Statystyczny, Warszawa 2004.
- Narodowy Spis Powszechny 2002.

14. Spis tabel.

Tabela 1 Liczba ludności w miejscowości Sieroniowice i Gminie Ujazd.....	14
Tabela 2 Liczba bezrobotnych w Gminie Ujazd i Powiatu Strzeleckiego na dzień 31 maja 2010 r.	15
Tabela 3 Struktura prowadzonej działalności gospodarczej.....	15
Tabela 4 Użytkowania gruntów w gospodarstwach rolnych.	17
Tabela 5 Powierzchnia i struktura gruntów rolnych wg klas bonitacyjnych.....	18
Tabela 6 Zestawienie wielkości gospodarstw rolnych w miejscowości Sieroniowice.....	19
Tabela 7 Liczba podopiecznych pomocy społecznej w poszczególnych sołectwach i mieście.	20
Tabela 8 Liczba uczniów i nauczycieli w Szkole w Sieroniowicach w latach 2005-2010	20
Tabela 9 Wykaz dostępnych obiektów sportowych.....	21
Tabela 10 Inwentaryzacja zasobów sołectwa Sieroniowice – infrastruktura i otoczenie.....	23
Tabela 11 Inwentaryzacja zasobów sołectwa Sieroniowice – środowisko, kultura, gospodarka.....	24
Tabela 12 Inwentaryzacja zasobów sołectwa Sieroniowice – społeczność lokalna.....	25
Tabela 13 Analiza SWOT dla sołectwa Sieroniowice.....	26
Tabela 14 Cele strategiczne i operacyjne sołectwa Sieroniowice - zadania.....	28
Tabela 15 Wykaz wniosków o dofinansowanie 2004 - 2010. Błąd! Nie zdefiniowano zakładki.	

15. Spis ilustracji.

Rysunek 1 Położenie miejscowości Sieroniowice	10
Rysunek 2 Obszar miejscowości o szczególnym znaczeniu dla zaspokajania potrzeb mieszkańców,	12
Rysunek 3 Sieroniowice z lotu ptaka.	13
Rysunek 4 Tereny inwestycyjne Strefy Aktywności Gospodarczej.....	16
Rysunek 5 Budynek – stan istniejący	29
Rysunek 6 Planowany wygląd budynku.....	31