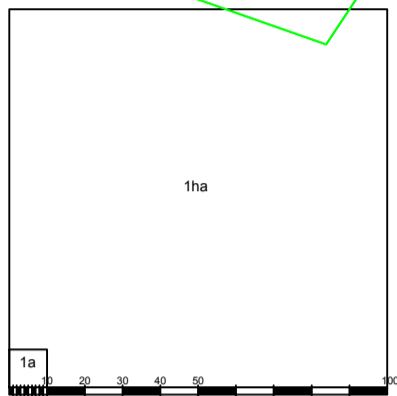
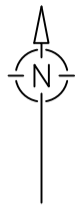


MIEJSCOWY PLAN ZAGOSPODAROWANIA PRZESTRZENNEGO OBSZARU OBEJMUJĄCEGO FRAGMENTY MIASTA UJAZD ORAZ WSI NIEZDROWICE

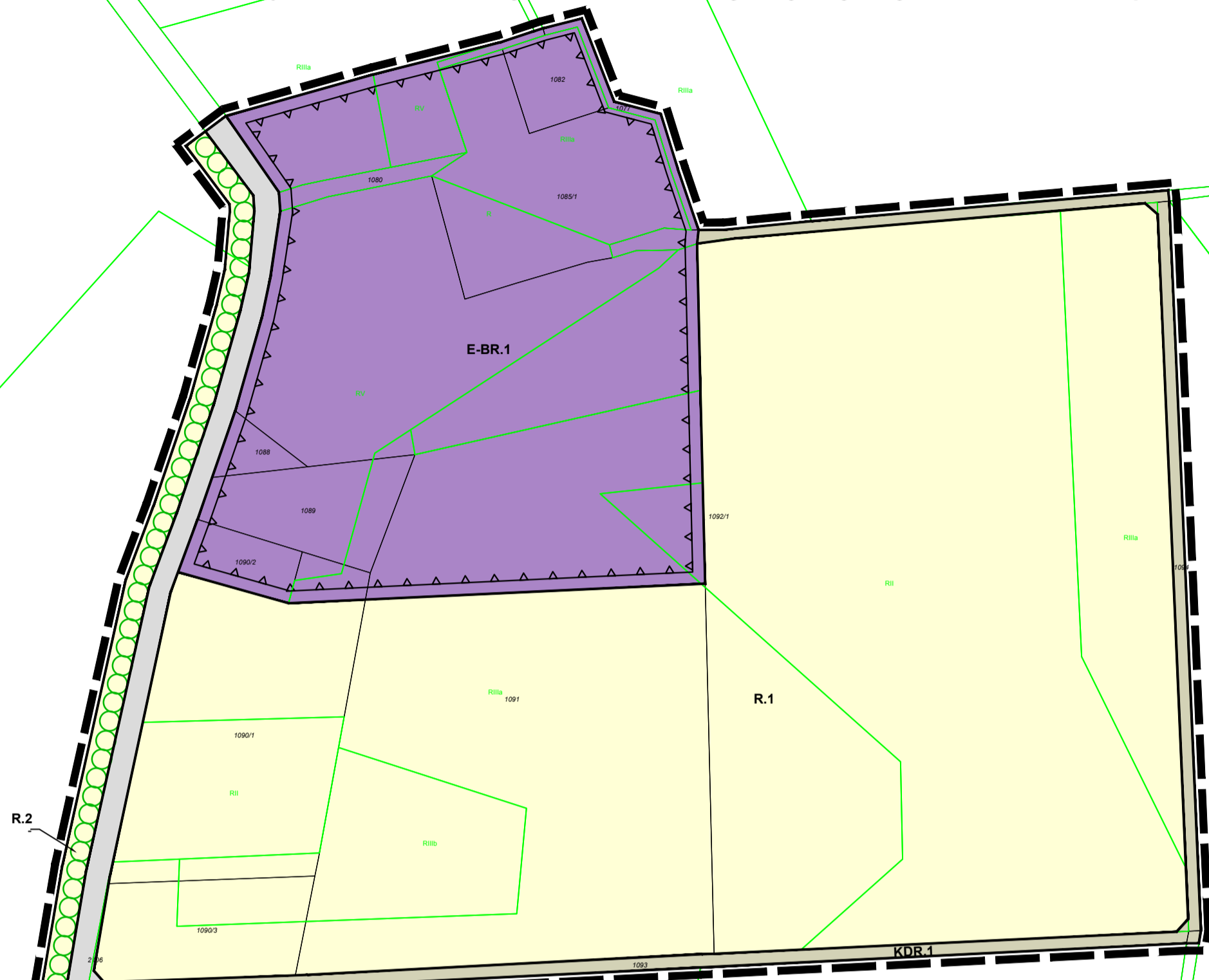
RYSUNEK PLANU - TEREN NUMER 1

Załącznik nr 1 do Uchwały Nr X.52.2015 Rady Miejskiej w Ujeździe z dnia 31 sierpnia 2015r

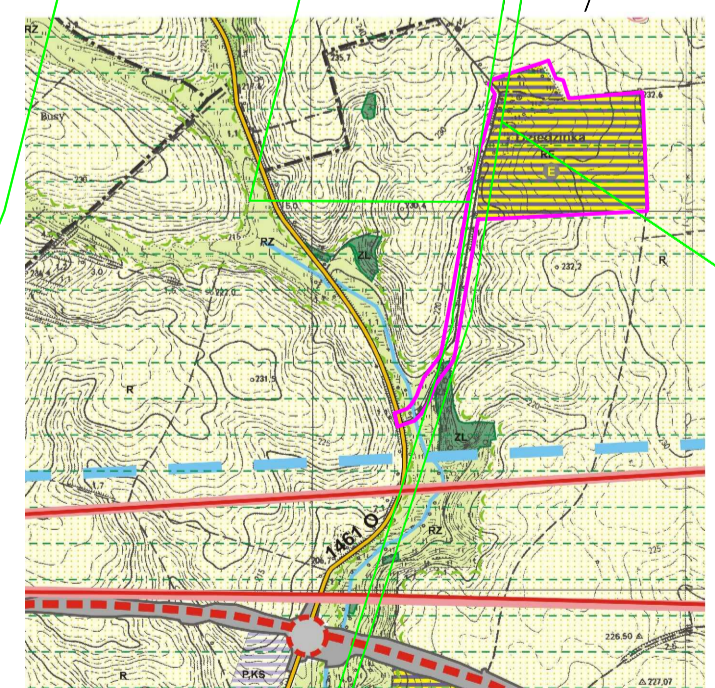


SKALA 1:1000

WYDRUK PRZESKALOWANO DO 1:2000



- GRANICA OBSZARU OPRACOWANIA
- LINIA ROZGRANICZAJĄCA TERENY O RÓŻNYM PRZEZNACZENIU LUB RÓŻNYCH ZASADACH ZAGOSPODAROWANIA
- NIEPRZEKRACZALNA LINIA ZABUDOWY
- TEREN PRODUKCJI ENERGII - BIOGAZOWNIA ROLNICZA
E-BR
- TERENY ROLNICZE
R
- TERENY TRWAŁYCH UŻYTKÓW ZIELONYCH
RZ
- TEREN LASÓW
ZL
- TERENY WÓD POWIERZCHNIOWYCH ŚRÓDLĄDOWYCH
WS
- TEREN DROGI PUBLICZNEJ KLASY GŁÓWNEJ
KDG
- TERENY DRÓG WEWNĘTRZNYCH
KDW
- TERENY DRÓG WEWNĘTRZNYCH TRANSPORTU ROLNEGO I LESNEGO
KDR
- ZADRZEWIENIA ŚRÓDPOLNE, NADWODNE I PRZYDROŻNE



WYRYS ZE STUDIUM UWARUNKOWAŃ I KIERUNKÓW
ZAGOSPODAROWANIA PRZESTRZENNEGO GMINY UJEŹDZIE
skala 1:10 000

