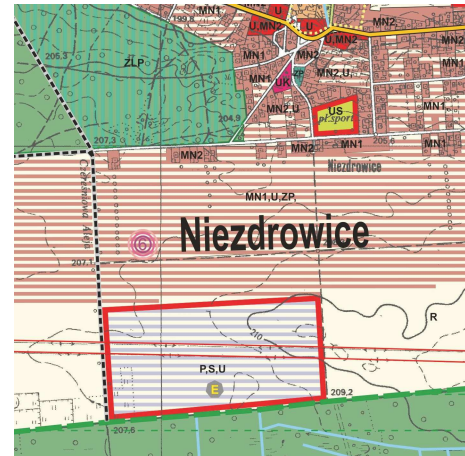



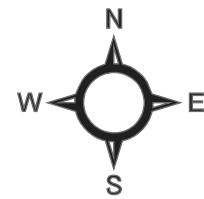
# MIEJSCOWY PLAN ZAGOSPODAROWANIA PRZESTRZENNEGO OBSZARU OBEJMUJĄCEGO FRAGMENTY MIASTA UJAZD ORAZ WSI NIEZDROWICE

RYSUNEK PLANU - TEREN NR 5





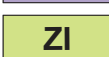


ZAŁĄCZNIK NR 5 DO UCHWAŁY Nr X.52.2015 RADY MIEJSKIEJ w UJEŹDZIE z dnia 31 sierpnia 2015r




WYRYS ze Studium uwarunkowań i kierunków zagospodarowania przestrzennego Gminy UJAZD  
skala 1 : 10 000



## OZNACZENIA

-  GRANICA OBSZARU OPRACOWANIA
-  LINIA ROZGRANICZAJĄCA TERENY O RÓŻNEJ FUNKCJI LUB RÓŻNYM SPOSOBIE ZAGOSPODAROWANIA
-  LINIA ZABUDOWY NIEPRZEKRACZALNA
-  **PE** TERENY ZABUDOWY PRODUKCYJNEJ, SKŁADÓW I MAGAZYNÓW ORAZ PRODUKCJI ENERGII
-  **ZI** TERENY ZIELENI URZĄDZONEJ, IZOLACYJNEJ
-  **KDD** TERENY DRÓG I ULIC PUBLICZNYCH KLASY DOJAZDOWEJ
-  **eSN** LINIA ELEKTROENERGETYCZNA ŚREDNIEGO NAPIĘCIA 15kV



WYDRUK PRZESKALOWANO DO 1:2000

SKALA 1 : 1000

