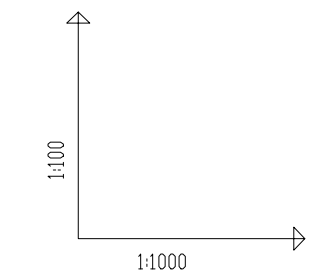


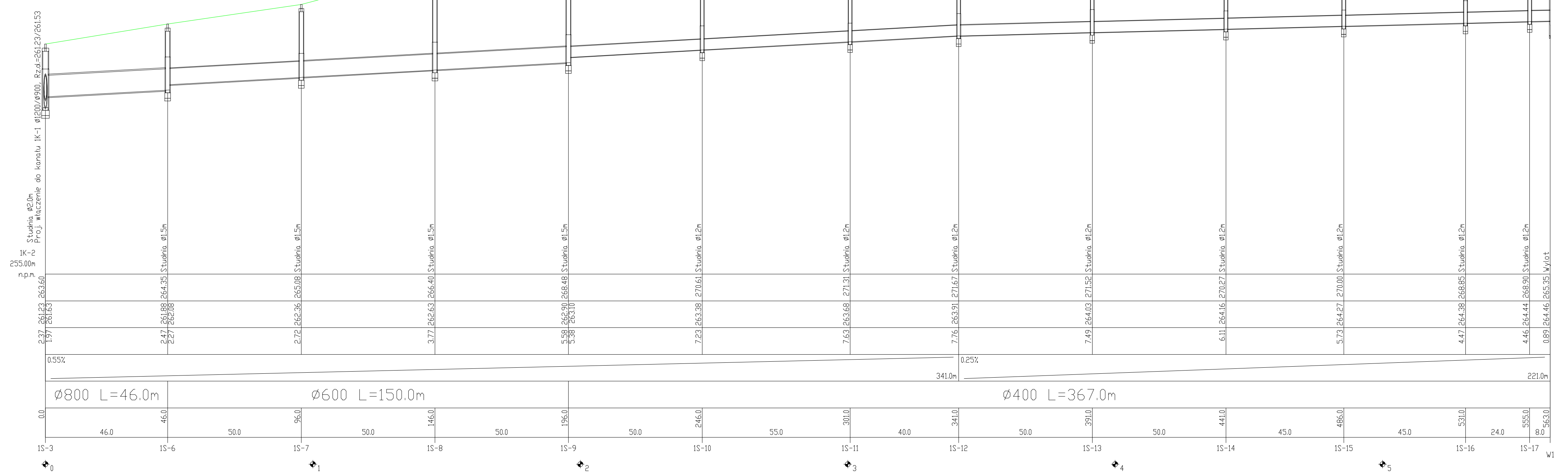
Przedsiębiorstwo Budowlano-Handlowe <b>MAREK-IPOL sp. z o.o.</b> ul. Gustawa Morcinka 43; 45-317 Opole			
Stadium dokumentacji	<b>OPERAT WODNO-PRAWNY</b>		
Obiekt	„Budowa sieci odgromienia wód opadowych z terenu inwestycyjnych Katowickiej Specjalnej Strefy Ekonomicznej, zlokalizowanych w gminie Ujazd, na terenie Strefy Aktywności Gospodarczej w Orlaszowie - 1 etap”.		
Przedmiot rysunku	<b>PROFIL PODŁUŻNE KANALIZACJI DESZCZOWEJ - KANALIZACJA ZBIORNIKA "RONDO"</b>		
Skala: 1:100/1000	Projektant: mgr Inż. Adam Lauda Upr. nr OP.0043/PO0810	Rys. <b>5.2</b>	
Data: 12.2016r.	Weryfikator: mgr Inż. Stanisław Stanisławski Upr. nr 147860p	Egz. Nr.	

WLOT WL-1 DO ZBIORNIKA "RONDO"



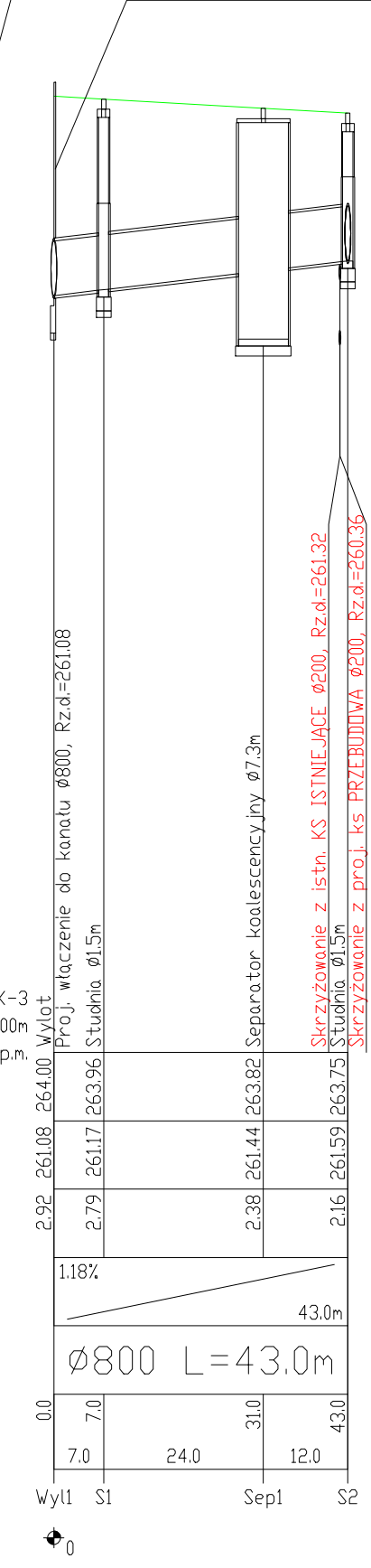
OZNACZENIE PROFILU:  
POZIOM PORÓWNIAWCZY

	IK-1 Proj. włączenie do kanału Ø1200, Rzd.=261.08	IK-2 Proj. włączenie do kanału Ø900, Rzd.=261.32	IK-3 Proj. włączenie do kanału Ø600, Rzd.=261.32	IK-4 Proj. włączenie do kanału Ø400, Rzd.=261.32	IK-5 Proj. włączenie do kanału Ø400, Rzd.=261.32
RZĘDNA TERENU ISTN.	255.00	263.08	263.50	264.80	265.10
RZĘDNA DNA KANAŁU	2.00	2.81	2.33	2.27	3.01
ZAGŁĘBIENIE DNA KANAŁU	2.00	2.81	2.33	2.27	3.01
SPADKI, DŁUGOŚCI	0.31%	0.5%	0.5%	0.5%	0.5%
ŚREDNICA, MATERIAŁ	Ø1200 L=48.0m		Ø900 L=102.0m		
ODLEGŁOŚCI	0.0	4.0	27.0	31.0	17.0
HEKTOMETRY	0.0	4.0	27.0	31.0	17.0



WYLOT W-1 ZE ZBIORNIKA NR 3

WLOT WL-2 DO ZBIORNIKA "RONDO"



OPRACOWANIE: mgr inż. Andrzej Kozłowski  
KONTOUR: mgr inż. Andrzej Kozłowski