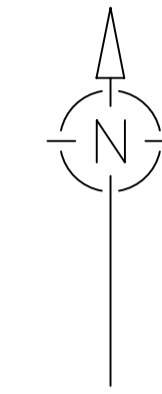


MIEJSCOWY PLAN ZAGOSPODAROWANIA PRZESTRZENNEGO FRAGMENTÓW MIASTA UJAZD

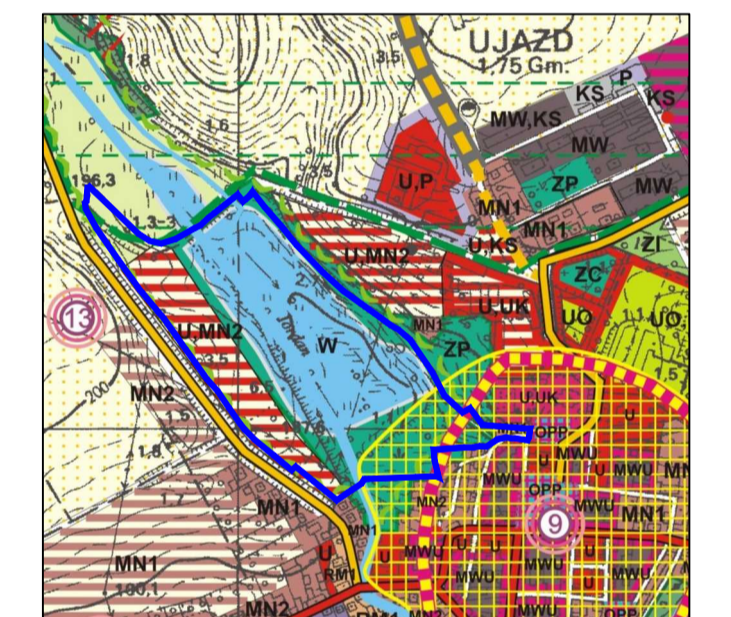
Rysunek planu - załącznik nr 1

Do uchwały Nr LXIX.460.2024 Rady Miejskiej w Ujeździe z dnia 26 lutego 2024 r.



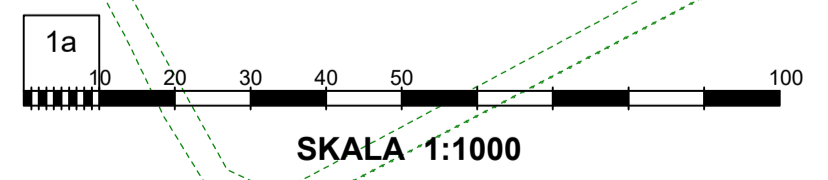
OZNACZENIA OBOWIĄZUJĄCE

- GRANICA OBSZARU OBJĘTEGO MIEJSCOWYM PLANEM ZAGOSPODAROWANIA PRZESTRZENNEGO
- LINIA ROZGRANICZAJĄCA TERENY O RÓŻNYM PRZEZNACZENIU LUB RÓŻNYCH ZASADACH ZAGOSPODAROWANIA
- NIEPRZEKRACZALNA LINIA ZABUDOWY
- MN** TEREN ZABUDOWY MIESZKANIOWEJ JEDNORODZINNEJ
- MNU** TEREN ZABUDOWY MIESZKANIOWO-USŁUGOWEJ
- KDZ** TEREN DROGI PUBLICZNEJ ZBIORCZEJ
- KDW** TEREN DROGI WEWNĘTRZNEJ
- KOP** TEREN PARKINGU
- E** TEREN ELEKTROENERGETYKI
- WS** TEREN WÓD POWIERZCHNIOWYCH ŚRÓDLĄDOWYCH
- ZP** TEREN ZIELENI URZĄDZONEJ
- STREFA OCHRONY KONSERWATORSKIEJ UKŁADU URBANISTYCZNEGO MIASTA UJAZD
- STREFA OBSERWACJI ARCHEOLOGICZNEJ
- PAS TECHNOLOGICZNY LINII ELEKTROENERGETYCZNEJ



Studium uwarunkowań i kierunków zagospodarowania przestrzennego Gminy Ujazd - zmiana nr 1
Uchwała Nr LXVIII.451.2024 Rady Miejskiej w Ujeździe z dnia 29 stycznia 2024 r.

- GRANICA OBSZARU OBJĘTEGO PLANEM
- TERENY KONCENTRACJI USŁUG OBSŁUGI LUDNOŚCI ORAZ ZABUDOWY MIESZKANIOWEJ JEDNORODZINNEJ
- TERENY ZABUDOWY MIESZKANIOWEJ JEDNORODZINNEJ
- TERENY PARKÓW
- TERENY WÓD POWIERZCHNIOWYCH
- STREFA OCHRONY KONSERWATORSKIEJ UKŁADU PRZESTRZENNEGO MIASTA LOKALNEGO
- STREFA OBSERWACJI ARCHEOLOGICZNEJ



Układ współrzędnych "2000", EPSG: 2177
Mappa zasadnicza w postaci wektorowej z zasobu geodezyjno-kartograficznego
Starostwa Powiatowego w Strzelcach Opolskich

MIEJSCOWY PLAN ZAGOSPODAROWANIA PRZESTRZENNEGO FRAGMENTÓW MIASTA UJAZD		
Rysunek planu - załącznik nr 1		
Sporządzający:	Burmistrz Ujazdu	Skala: 1:1000
Główny projektant:	mgr inż. arch. Renata Klimek	