

**RAPORT Z WYKONANIA
PROGRAMU OCHRONY ŚRODOWISKA
DLA GMINY UJAZD
ZA LATA 2021-2022**



<p>Tytuł</p>	<p>Raport z wykonania Programu Ochrony Środowiska dla Gminy Ujazd za lata 2021-2022</p>
<p>Zamawiający</p>	<p>Urząd Miejski w Ujeździe ul. Sławięcicka 19 47-143 Ujazd</p>
<p>Wykonawca</p>	<p><i>EkoLogika Mariusz Orzechowski ul. Paryska 7 45-402 Opole tel. 792-103-880 e-mail: biuro@e-ekologia.pl www.e-ekologia.pl</i></p>
<p>Autorzy</p>	<p><i>Kierownik zespołu autorskiego: mgr Mariusz Orzechowski </i></p>
<p>Data wykonania:</p>	<p><i>czerwiec 2023 r.</i></p>

Spis treści

1. Wstęp	4
1.1 Podstawa prawna opracowania.....	4
1.2 Cel i zakres opracowania.....	4
1.3 Metodyka opracowania	6
2. Ocena realizacji celów, kierunków i zadań zawartych w „Programie Ochrony Środowiska dla Gminy Ujazd na lata 2021-2024 z perspektywą na lata 2025-2028” za lata 2021-2022	7
2.1 Ochrona klimatu i jakości powietrza	7
2.2 Zagrożenie hałasem	12
2.3 Gospodarowanie wodami	15
2.4 Gospodarka wodno-ściekowa.....	17
2.5 Gleby	19
2.6 Gospodarka odpadami i zapobieganie powstawaniu odpadów	22
2.7 Zasoby przyrodnicze i dziedzictwo kulturowe	25
2.8 Zagrożenie poważnymi awariami.....	29
2.9 Działalność edukacyjna	30
2.10 Pozostała działalność w zakresie ochrony środowiska	35
3. Podsumowanie realizacji „Programu Ochrony Środowiska dla Gminy Ujazd na lata 2021-2024” za lata 2021-2022	37

Spis tabel

Tabela 1. Ocena realizacji celu, kierunków i zadań zawartych w POŚ dla Gminy Ujazd na lata 2021-2024 z perspektywą na lata 2025-2028 w zakresie ochrony klimatu i jakości powietrza za lata 2021-2022.....	7
Tabela 2. Ocena realizacji celu, kierunków i zadań zawartych w POŚ dla Gminy Ujazd na lata 2021-2024 z perspektywą na lata 2025-2028 w zakresie zagrożeń hałasem za lata 2021-2022	12
Tabela 4. Ocena realizacji celu, kierunków i zadań zawartych w POŚ dla Gminy Ujazd na lata 2021-2024 z perspektywą na lata 2025-2028 w zakresie racjonalnego gospodarowania zasobami wodnymi za lata 2021-2022	15
Tabela 5. Ocena realizacji celu, kierunków i zadań zawartych w POŚ dla Gminy Ujazd na lata 2021-2024 z perspektywą na lata 2025-2028 w zakresie gospodarki wodno-ściekowej za lata 2021-2022	17
Tabela 7. Ocena realizacji celu, kierunków i zadań zawartych w POŚ dla Gminy Ujazd na lata 2021-2024 z perspektywą na lata 2025-2028 w zakresie ochrony gleb za lata 2021-2022	19
Tabela 8. Ocena realizacji celu, kierunków i zadań zawartych w POŚ dla Gminy Ujazd na lata 2021-2024 z perspektywą na lata 2025-2028 w zakresie gospodarki odpadami za lata 2021-2022.....	22
Tabela 9. Ocena realizacji celu, kierunków i zadań zawartych w POŚ dla Gminy Ujazd na lata 2021-2024 z perspektywą na lata 2025-2028 w zakresie ochrony zasobów przyrodniczych i ochrony dziedzictwa kulturowego za lata 2021-2022	25
Tabela 10. Ocena realizacji celu, kierunków i zadań zawartych w POŚ dla Gminy Ujazd na lata 2021-2024 z perspektywą na lata 2025-2028 w zakresie poważnych awarii za lata 2021-2022.....	29
Tabela 11. Ocena realizacji celu, kierunków i zadań zawartych w POŚ dla Gminy Ujazd na lata 2021-2024 z perspektywą na lata 2025-2028 w zakresie edukacji ekologicznej za lata 2021-2022.....	30
Tabela 12. Ocena realizacji pozostałych działań w zakresie ochrony środowiska	35

1. Wstęp

1.1 Podstawa prawna opracowania

Niniejszy Raport z wykonania „Programu Ochrony Środowiska dla Gminy Ujazd na lata 2021-2024 z perspektywą na lata 2025-2028” został opracowany zgodnie z art. 18 ust. 2 *Ustawy z dnia 27 kwietnia 2001 r. Prawo ochrony środowiska (t.j. Dz.U. z 2022 r. poz. 2556 ze zm.)*. W myśl przytoczonego przepisu Raport sporządzony jest za okres dwóch lat. Ponadto, obowiązkiem Burmistrza Ujazdu jest przedstawienie Raportu Radzie Miejskiej w Ujeździe.

Obowiązujący „Program Ochrony Środowiska dla Gminy Ujazd na lata 2021-2024 z perspektywą na lata 2025-2028” został przyjęty Uchwałą nr XXIX.211.2021 Rady Miejskiej w Ujeździe z dnia 22 marca 2021r.

Zgodnie z art. 25 *Ustawy z dnia 3 października 2008r. o udostępnianiu informacji o środowisku i jego ochronie, udziale społeczeństwa w ochronie środowiska oraz o ocenach oddziaływania na środowisko (t.j. Dz. U. z 2022 r., poz. 1029 ze zm.)*, Burmistrz Ujazdu ma obowiązek zamieścić w Biuletynie Informacji Publicznej niniejszy Raport z wykonania „Programu Ochrony Środowiska dla Gminy Ujazd na lata 2021-2024 z perspektywą na lata 2025-2028” za lata 2021-2022, tak, aby każdy mieszkaniec mógł zweryfikować stopień realizacji zamierzeń gminy w zakresie ochrony środowiska.

1.2 Cel i zakres opracowania

Głównym celem sporządzonego Raportu jest ocena stopnia realizacji założonych celów oraz podsumowanie efektów działań wyznaczonych w „Programie Ochrony Środowiska dla Gminy Ujazd na lata 2021-2024 z perspektywą na lata 2025-2028”.

Podstawą tworzenia „Programu Ochrony Środowiska dla Gminy Ujazd na lata 2021-2024 z perspektywą na lata 2025-2028” było planowanie strategiczne, które określa długoterminową wizję i misję gminy oraz wyznacza cele strategiczne. Program Ochrony Środowiska dla Gminy Ujazd jest dokumentem strategicznym i nie stanowi przepisów prawa miejscowego. W dokumencie wyznaczono cele ekologiczne i priorytety oraz zadania, w jakie powinien podążyć samorząd mając na celu zachowanie i poprawę stanu środowiska przyrodniczego.

Program Ochrony Środowiska dla Gminy Ujazd został przygotowany na 4 lata tj. 2021-2024, w których zakłada się realizację zadań krótkoterminowych. Niniejszy Raport obejmuje okres sprawozdawczy 2021-2022.

Wyboru priorytetów ekologicznych dokonano w oparciu o diagnozę stanu poszczególnych komponentów środowiska na terenie gminy Ujazd, uwarunkowania zewnętrzne (obowiązujące akty prawne) i wewnętrzne, a także inne wymagania w zakresie jakości środowiska. Zgodnie z powyższym w „Programie Ochrony Środowiska dla Gminy Ujazd na lata 2021-2024 z perspektywą na lata 2025-2028” wyznaczono następujące obszary, cele i kierunki interwencji:

1) Obszar interwencji: Ochrona klimatu i jakości powietrza

Cel: Poprawa jakości powietrza

Kierunek interwencji:

- zwiększenie efektywności energetycznej i ograniczanie „niskiej emisji” z sektora komunalno-bytowego
- Zmniejszenie zanieczyszczeń z sektora transportowego
- Rozwój energetyki odnawialnej
- Działania inwestycyjne w obszarze redukcji emisji zanieczyszczeń z instalacji przemysłowych
- Monitoring i kontrola jakości powietrza

2) Obszar interwencji: Zagrożenia hałasem

Cel: Poprawa stanu klimatu akustycznego

Kierunek interwencji:

- Ochrona środowiska przed hałasem oraz realizacja działań służących ograniczeniu emisji hałasu

3) Obszar interwencji: Gospodarowanie wodami

Cel: Zwiększenie bezpieczeństwa powodziowego i przeciwdziałanie skutkom suszy

Kierunek interwencji:

- Kierunek interwencji: Ograniczenie zasięgu i skutków powodzi oraz przeciwdziałanie skutkom suszy

Cel: Poprawa stanu wód

Kierunek interwencji:

– Kierunek interwencji: Poprawa stanu ilościowego i jakościowego wód

4) Obszar interwencji: Gospodarka wodno-ściekowa

Cel: Ochrona wód i racjonalne zarządzanie gospodarką wodną

Kierunek interwencji:

→ Uporządkowanie gospodarki wodno-ściekowej

→ Racjonalne zarządzanie gospodarką wodną

5) Obszar interwencji: Gleby

Cel: Ochrona i racjonalne wykorzystanie gleb adekwatnie do zagospodarowania

Kierunek interwencji:

→ Ochrona gleb o najlepszych walorach użytkowych i wartościowych z punktu widzenia przyrody, w tym ochrona gleb przed erozją wodną i wietrzną, rekultywacja i remediacja gruntów

6) Obszar interwencji: Gospodarowanie odpadami i zapobieganie powstawaniu odpadów

Cel: Zapobieganie powstawaniu odpadów, wykorzystanie odpadów w procesie recyklingu, odzysku, unieszkodliwiania odpadów oraz zmniejszenie ilości odpadów kierowanych na składowiska odpadów

Kierunek interwencji:

→ Rozwój i utrzymanie systemu gospodarowania odpadami

→ Wyeliminowanie praktyk nielegalnego składowania odpadów

7) Obszar interwencji: Zasoby przyrodnicze i dziedzictwo kulturowe

Cel: Kształtowanie systemu przyrodniczego, ochrona krajobrazu i różnorodności biologicznej

Kierunek interwencji:

→ Wzmocnienie ochrony przyrody, w tym przywrócenie lub utrzymanie właściwego stanu ochrony siedlisk przyrodniczych oraz gatunków

→ Poprawa stanu i wzmocnienie ochrony różnorodności biologicznej, w tym ochrona zagrożonych siedlisk i gatunków

Cel: Zwiększenie lesistości i zrównoważona gospodarka leśna

Kierunek interwencji:

→ Zwiększanie lesistości, poprawa zdrowotności i odporności drzewostanów oraz ochrona i renaturalizacja obszarów leśnych

Cel: Ochrona i rewaloryzacja krajobrazu kulturowego wsparciem dla ochrony środowiska przyrodniczego

Kierunek interwencji:

→ Zachowanie, odtwarzanie i polepszanie stanu obiektów zabytkowych wraz z ich otoczeniem

8) Obszar interwencji: Zagrożenia poważnymi awariami

Cel: Zapobieganie wystąpieniu awarii oraz eliminacja i minimalizacja skutków w przypadku wystąpienia awarii

Kierunek interwencji:

→ Wzmocnienie skuteczności działań służb reagujących w przypadku wystąpienia poważnej awarii

9) Obszar interwencji: Edukacja ekologiczna

Cel: Podnoszenie świadomości ekologicznej i zmiana postaw i zachowań społecznych

Kierunek interwencji:

→ Kształtowanie postaw społecznych z wykorzystaniem środków masowego przekazu

1.3 Metodyka opracowania

Ocenę realizacji założeń „Programu Ochrony Środowiska dla Gminy Ujazd na lata 2021-2024 z perspektywą na lata 2025-2028” odniesiono do poszczególnych, nakreślonych w Programie celów, kierunków i zadań. Przedstawiono ocenę realizacji zadań w latach 2021-2022 w rozbiciu na poszczególne lata wraz z określeniem poniesionych kosztów i jednostki realizujące. Należy jednak zaznaczyć, że wyznaczone cele i kierunki w POŚ w sposób ogólny przedstawiają zadania przyjęte do realizacji. Zadania te w większości wynikają z działań statutowych poszczególnych jednostek lub warunkowane są przepisami prawa w zakresie ustaw i rozporządzeń wykonawczych. POŚ dla Gminy Ujazd na lata 2021-2024 formułuje jedynie realizację konkretnych zadań na terenie gminy w przyjętym Planie operacyjnym na lata 2021-2024, gdzie wskazano szacunkowe koszty realizacji zadania wraz z jednostką koordynującą. Zatem w Planie operacyjnym przyjęto zadania miarodajne i realne do osiągnięcia, ponieważ miały one pokrycie w Wieloletniej Prognozie Finansowej Gminy. W związku z powyższym niniejszy Raport weryfikuje zarówno zadania przyjęte w Planie operacyjnym jak i zadania ogólne wyznaczone w ramach poszczególnych kierunków interwencji. Należy jednak zaznaczyć, że część zadań jest niemiarodajna i trudna do ustalenia, w związku z czym przedstawiono wszystkie zadania realizowane w latach 2021-2022 wpisujące się w poszczególne cele i kierunki programowe.

W celu oceny efektywności realizacji przyjętych założeń porównano stan środowiska z roku, w którym zebrano materiały wejściowe do opracowania „Programu Ochrony Środowiska dla Gminy Ujazd na lata 2021-2024 z perspektywą na lata 2025-2028” tj. rok 2020-2021 oraz lata okresu sprawozdawczego tj. rok 2021-2022. W „Programie Ochrony Środowiska dla Gminy Ujazd na lata 2021-2024 z perspektywą na lata 2025-2028” wyznaczono wskaźniki stanu środowiska pozwalające na monitorowanie oceny realizacji POŚ w poszczególnych latach. W niniejszym Raporcie dokonano zestawienia wartości bazowych wskaźników przyjętych w POŚ ze stanem w latach 2021-2022.


Raport został opracowany na podstawie danych i informacji uzyskanych z: Urzędu Miejskiego w Ujeździe oraz innych jednostek, których działania były wpisane w harmonogram zadań w ramach Programu. W szczególności podstawą sporządzenia Raportu z realizacji „Programu Ochrony Środowiska dla Gminy Ujazd na lata 2021-2024 z perspektywą na lata 2025-2028” były:

- sprawozdania z wykonania budżetu Gminy Ujazd za lata 2021 i 2022,
- raporty o stanie Gminy Ujazd za lata 2021 i 2022,
- sprawozdania z wykonania budżetu Powiatu Strzeleckiego za lata 2021 i 2022,
- raporty o stanie Powiatu Strzeleckiego za lata 2021 i 2022,
- dane statystyczne pochodzące z Banku Danych Regionalnych Głównego Urzędu Statystycznego,
- raporty Wojewódzkiego Inspektoratu Ochrony Środowiska w Opolu,
- dane uzyskane z jednostek działających w zakresie ochrony środowiska (dane uzyskane na wniosek),
- uchwały, postanowienia, porozumienia, decyzje, pozwolenia, umowy pozyskane z Urzędu Miejskiego w Ujeździe

2. Ocena realizacji celów, kierunków i zadań zawartych w „Programie Ochrony Środowiska dla Gminy Ujazd na lata 2021-2024 z perspektywą na lata 2025-2028” za lata 2021-2022

2.1 Ochrona klimatu i jakości powietrza

Tabela 1. Ocena realizacji celu, kierunków i zadań zawartych w POŚ dla Gminy Ujazd na lata 2021-2024 z perspektywą na lata 2025-2028 w zakresie ochrony klimatu i jakości powietrza za lata 2021-2022

Cel: Poprawa jakości powietrza	
Kierunek interwencji:	
<ul style="list-style-type: none"> • zwiększenie efektywności energetycznej i ograniczanie „niskiej emisji” z sektora komunalno-bytowego • Zmniejszenie zanieczyszczeń z sektora transportowego • Rozwój energetyki odnawialnej • Działania inwestycyjne w obszarze redukcji emisji zanieczyszczeń z instalacji przemysłowych • Monitoring i kontrola jakości powietrza 	
Nazwa zadania	Wykonanie
ZADANIA WŁASNE	
Termomodernizacja budynku byłej weterynarii w Ujeździe wraz z zmianą źródła ciepła oraz zmianą sposobu użytkowania (działanie obejmuje docieplenie ścian zewnętrznych i wymianę stolarki okiennej oraz wymianę źródła ciepła na pompę ciepła)	NIE
Termomodernizacja budynku szkoły podstawowej w Starym Ujeździe wraz ze zmianą źródła ciepła oraz zmian sposobu użytkowania. (działanie obejmuje docieplenie ścian zewnętrznych i wymianę stolarki okiennej oraz wymianę źródła ciepła na pompę ciepła)	NIE
Termomodernizacja budynku przedszkola w Jaryszowie (działanie obejmuje docieplenie ścian zewnętrznych i wymianę stolarki okiennej)	NIE
Budowa nowych punktów świetlnych na terenie Gminy Ujazd	TAK
Dofinansowanie dla mieszkańców do wymiany starych kotłów węglowych na kotły o niskiej emisji i wysokiej sprawności cieplnej	TAK
Uwzględnianie w zamówieniach publicznych problemów ochrony powietrza i zmian klimatu poprzez odpowiednie przygotowywanie specyfikacji zamówień publicznych, które uwzględniać będą potrzeby ochrony powietrza przed zanieczyszczeniem np. zakup środków transportu spełniających odpowiednie normy emisji spalin, prowadzenie prac budowlanych w sposób ograniczający niezorganizowaną emisję pyłu do powietrza	TAK
Aktualizacja miejscowych planów zagospodarowania przestrzennego i dostosowanie ich do wymogów Programu ochrony powietrza dla strefy opolskiej	TAK
ZADANIA KOORDYNOWANE	
Wymiana i zakup nowoczesnych autobusów o niskiej emisji CO ₂ , wraz z rozbudową systemu informacji pasażerskiej oraz zakupem i uruchomieniem systemu e-usług (działanie dotyczy zakupu dwóch pojazdów: 1 szt. typu MIDI, 1 szt. typu MAXI) ¹	TAK
 <p>Zgodnie z <i>Ustawą Prawo ochrony środowiska (Dz. U. z 2022r., poz. 2556 ze zm.)</i> ocena jakości powietrza dokonywana jest przez Główny Inspektorat Ochrony Środowiska (w tym Regionalne Wydziały Monitoringu Środowiska GIOŚ na poziomie województw) w ramach Państwowego Monitoringu Środowiska. Na terenie gminy Ujazd WIOŚ w Opolu nie wyznaczył punktu monitoringu jakości powietrza w latach 2021-2022. Główny Inspektor Ochrony Środowiska (w tym Regionalne Wydziały Monitoringu Środowiska GIOŚ na poziomie województw) dokonuje oceny poziomów substancji w powietrzu w danej strefie, a następnie dokonuje klasyfikacji stref, dla każdej substancji odrębnie, według określonych kryteriów. Zgodnie z klasyfikacją stref, obszar Gminy Ujazd znajduje się w strefie opolskiej. Zgodnie z wynikami monitoringu jakości powietrza w latach 2021-2022 na terenie Gminy Ujazd odnotowano pod względem kryterium ochrony zdrowia ludzi przekroczenia wartości dopuszczalnych stężeń Benzo(a)pirenu w PM10 i ozonu.</p>	

¹ Działanie wynika z Planu Zrównoważonego Rozwoju Publicznego Transportu Zbiorowego Dla Związku Celowego Powiatowo - Gminnego "Jedź z nami", Strategii Rozwoju Subregionu Kędzierzyńsko - Kozielskiego do roku 2020, Programu Zintegrowanych Inwestycji Terytorialnych Subregionu Kędzierzyńsko - Kozielskiego na lata 2014-2020, Strategii Rozwoju Powiatu Strzeleckiego do roku 2020



Zgodnie z *Ustawą z 20 lipca 1991 r. o Inspekcji Ochrony Środowiska (t.j. Dz.U. 2023 poz. 824 ze zm.)* Inspektorat Ochrony Środowiska ma uprawnienia do kontrolowania podmiotów korzystających ze środowiska, a w sytuacji naruszenia przepisów prawa podjęcia stosownych działań wobec podmiotu działającego na szkodę dla środowiska.

Inspekcja Ochrony Środowiska ma również ustawowy obowiązek udzielania pomocy organom samorządu terytorialnego w realizacji ich zadań kontrolnych w zakresie ochrony środowiska. Wojewódzki Inspektorat Ochrony Środowiska w Opolu w latach 2021-2022 przeprowadził 4 kontrole w zakresie emisji gazów i pyłów do powietrza (3 kontrole w 2021r. i 1 kontrola w 2022r).



Art. 379 Ustawy Prawo ochrony środowiska (t.j. Dz.U. z 2022 r., poz. 2556 ze zm.) wskazuje, że Burmistrz Ujazdu posiada uprawnienia do kontroli przestrzegania i stosowania przepisów o ochronie środowiska. Powyższe zadanie jest zadaniem ciągłym, wynikającym z obowiązków ustawowych. Pracownicy Urzędu Miejskiego w Ujeździe w 2021r. przeprowadzili 70 kontroli, a w 2022r. 33 kontroli w zakresie przestrzegania przepisów ograniczających używanie paliw lub urządzeń do celów grzewczych oraz zakazu spalania odpadów.



W przypadku, jeśli podmiot korzystający ze środowiska negatywnie oddziałuje na środowisko, starosta jest organem ochrony środowiska właściwym do wydawania decyzji, w których może nałożyć obowiązek ograniczenia oddziaływania na środowisko i jego zagrożenia, przywrócenia środowiska do stanu właściwego, określając równocześnie zakres ograniczenia lub stan, do jakiego ma zostać przywrócone środowisko, a także czynności, zmierzające do osiągnięcia tych celów.

Zgodnie z otrzymaną informacją Starosta Strzelecki w latach 2021-2022 wydał 2 decyzje określające wymagania w zakresie ochrony środowiska dotyczące eksploatacji instalacji energetycznego spalania paliwa dla Zakładu Produkcja, Usługi, Handel „TRAK” Edyta Wołosik, Roman Wołosik Sp. J., Ujazd, ul. B.Chrobrego 10 oraz Zakładu MonoSol Poland Sp. z o. o., siedzibą Zimna Wódka, ul. Europejska 7.

Zgodnie z informacją Marszałka Województwa Opolskiego w latach 2021-2022 nie prowadzono czynności kontrolnych w podmiotach zlokalizowanych na terenie gm. Ujazd pod kątem przestrzegania przepisów ochrony środowiska w zakresie opłat z tytułu korzystania ze środowiska.

Art. 144 ust. 2 Ustawy Prawo ochrony środowiska (t.j. Dz.U. z 2022 r., poz. 2556 ze zm.) wskazuje, że eksploatacja instalacji powodująca wprowadzanie gazów lub pyłów do powietrza nie powinna powodować przekroczenia standardów jakości środowiska poza terenem, do którego prowadzący instalację ma tytuł prawny. Organ ochrony środowiska wydaje w drodze decyzji, pozwolenie na wprowadzanie gazów i pyłów do powietrza, w których określa wartości graniczne. Organem właściwym do wydania takiej decyzji jest Starosta, Marszałek lub Wojewoda. Decyzje wydawane są w ramach zadań własnych z wydatków bieżących.

Zgodnie z informacją Starosty Strzeleckiego w latach 2021-2022 Starostwa wydał 1 pozwolenie na wprowadzanie gazów i pyłów do powietrza z terminem obowiązywania do 09.02.2023r. dla Zakładu MonoSol Poland Sp. z o. o. z siedzibą Zimna Wódka, ul. Europejska 7.



Województwo Opolskie

Program ochrony powietrza dla województwa opolskiego

W okresie sprawozdawczym tj. lat 2021-2022 obowiązywał „Program ochrony powietrza dla województwa opolskiego” przyjęty Uchwałą Sejmiku Województwa Opolskiego Nr XX/1/2020 z dnia 28 lipca 2020 r. Program Ochrony Powietrza dla województwa opolskiego jest dokumentem strategicznym, którego celem jest poprawa jakości życia mieszkańców województwa opolskiego, szczególnie ochrona ich zdrowia i warunków życia z uwzględnieniem ochrony środowiska z jednoczesnym zachowaniem zasad zrównoważonego rozwoju. Cel realizowany będzie poprzez wskazanie działań, które mają doprowadzić do osiągnięcia w możliwie krótkim czasie poziomów dopuszczalnych i docelowych substancji w powietrzu. Wdrażanie założeń i działań określonych w POP podlega rocznemu raportowaniu w postaci Sprawozdań z realizacji POP, które są przygotowywane na szczeblu gminnym oraz powiatowym.

Obowiązki wynikające z Programu ochrony powietrza dla województwa opolskiego są na bieżąco wdrażane i realizowane. Sprawozdanie z realizacji działań naprawczych ujętych w Programie Ochrony Powietrza sporządzane są co roku i przesyłane do Zarządu Województwa Opolskiego, zgodnie z obowiązującym terminem.

W ramach realizacji działań ujętych w ww. Programie Ochrony Powietrza, Burmistrz Ujazdu w latach 2021-2022 wykazał w sprawozdaniu z POP realizację następujących działań w zakresie ograniczenia emisji do powietrza:

ROK 2021 r.

- 1) w zakresie ograniczenia emisji z instalacji o małej mocy do 1 MW włącznie, w których następuje spalanie paliw stałych:
 - a) Gmina Ujazd udzielała dotacje celowe ze środków budżetu gminy Ujazd na dofinansowanie zadań służących ochronie powietrza. Wymiana pieca węglowego na piec spełniający wymagania V klasy i ekoprojektu oraz ograniczenie emisji spalin do powietrza. Łącznie w ramach udzielonych dotacji wymieniono 56 szt. źródeł ciepła na bardziej ekologiczne.
- 2) w zakresie prowadzenia edukacji ekologicznej (ulotki, imprezy, akcje edukacyjne, audycje, konferencje, działania informacyjne i szkoleniowe) związanej z ochroną powietrza:
 - a) Związek Międzygminny Czysty Region przeprowadził liczne działania i kampanie edukacyjne, których szczegółowe zestawienie przedstawiono w rozdziale 2.9 Raportu. W wyniku realizacji działania edukacją ekologiczną objęto 2 placówki oświatowe, przeprowadzono 1 kampanię, 1 akcję szkolną oraz przygotowano 24 szt. materiałów edukacyjnych.
- 3) w zakresie prowadzenia kontroli przestrzegania przepisów ograniczających używanie paliw lub urządzeń do celów grzewczych oraz zakazu spalania odpadów:
 - a) Przeprowadzenie 66 kontroli w zakresie przestrzegania wymagań określonych w uchwale, o której mowa w art. 96 ustawy z dnia 27 kwietnia 2001 r. – Prawo ochrony środowiska oraz 4 kontroli przestrzegania zakazu spalania odpadów w urządzeniach nieprzeznaczonych
- 4) w zakresie wdrażania planu działań krótkoterminowych:
 - a) informacja o zagrożeniu złą jakością powietrza - liczba wydanych komunikatów – 4 szt. (strona internetowa), 326 szt. (sms)
 - b) liczba zaleceń ograniczenia wychodzenia na zewnątrz – liczba wydanych komunikatów - 4 szt.

ROK 2022 r.

- 1) w zakresie ograniczenia emisji z instalacji o małej mocy do 1 MW włącznie, w których następuje spalanie paliw stałych:
 - a) Gmina Ujazd udzielała dotacje celowe ze środków budżetu gminy Ujazd na dofinansowanie zadań służących ochronie powietrza. Wymiana pieca węglowego na piec spełniający wymagania V klasy i ekoprojektu oraz ograniczenie emisji spalin do powietrza. Łącznie w ramach udzielonych dotacji wymieniono 52 szt. źródeł ciepła na bardziej ekologiczne.
- 2) w zakresie prowadzenia edukacji ekologicznej (ulotki, imprezy, akcje edukacyjne, audycje, konferencje, działania informacyjne i szkoleniowe) związanej z ochroną powietrza:
 - a) W wyniku realizacji działania edukacją ekologiczną objęto 7 placówek oświatowych, przeprowadzono 1 kampanię, 3 akcje szkolne oraz przygotowano 2 szt. materiałów edukacyjnych.
- 3) w zakresie prowadzenia kontroli przestrzegania przepisów ograniczających używanie paliw lub urządzeń do celów grzewczych oraz zakazu spalania odpadów:
 - a) Przeprowadzenie 33 kontroli w zakresie przestrzegania wymagań określonych w uchwale, o której mowa w art. 96 ustawy z dnia 27 kwietnia 2001 r. – Prawo ochrony środowiska.
- 4) w zakresie wdrażania planu działań krótkoterminowych:
 - a) informacja o zagrożeniu złą jakością powietrza - liczba wydanych komunikatów – 1 szt. (strona internetowa), 326 szt. (sms)
 - b) Prowadzenie akcji informacyjnej o wymaganiach uchwały antysmogowej oraz niewłaściwego postępowania z odpadami – 2 akcje informacyjne
 - c) Kontrole instalacji spalania paliw stałych – liczba kontroli w trakcie trwania alarmu I i II stopnia – 33 szt.



Gmina Ujazd realizując Plan Gospodarki Niskoemisyjnej od 2019r. udziela dotacji celowych z własnego budżetu na dofinansowanie zadań mających na celu wymianę przez mieszkańców gminy Ujazd urządzeń grzewczych opalanych węglem na instalacje o mniejszej emisji zanieczyszczeń do powietrza. W latach 2021-2022 dotacje przyznawane były na podstawie: Uchwały Nr XVII.135.2020 Rady Miejskiej w Ujeździe z dnia 24 lutego 2020 roku oraz Uchwały Nr XXXIX.255.2021 Rady Miejskiej w Ujeździe z dnia 30 listopada 2021 roku ze zmianami). Pod koniec 2022r. przyjęto Uchwałę zmieniającą nr LII.354.2022 Rady Miejskiej w Ujeździe z dnia 28 listopada 2022r.

W 2021 roku z dofinansowania skorzystało 71 wnioskodawców, w tym 14 wniosków obejmowało montaż instalacji fotowoltaicznej (aby uzyskać dofinansowanie wnioskodawca musiał realizować zadanie wraz z wymianą źródła ciepła bądź już posiadać ogrzewanie ekologiczne minimum 5 klasy zgodnie z normą PN-EN 303-5:2020 z kosztem zasypowym i podajnikiem, nie posiadającym rusztu awaryjnego.). W ramach udzielonych dotacji wymieniono źródła ciepła w następującej ilości: 22 źródła na pellet, 17 źródeł na ekogroszek, 12 źródeł na pompę ciepła, 5 źródeł na gaz i 1 źródło na ogrzewanie elektryczne. Koszt zadania w 2021 roku to 266 000,00 zł.

W 2022 roku z dofinansowania skorzystało 33 wnioskodawców, w tym 3 wnioski obejmowały montaż instalacji fotowoltaicznej. W ramach udzielonych dotacji wymieniono źródła ciepła w następującej ilości: 12 źródeł na pellet, 1 źródło na ekogroszek, 17 źródeł na pompę ciepła. Koszt zadania w 2022 roku to 130 000,00 zł.



Na podstawie zawartego w dniu 15.02.2021 roku porozumienia z Wojewódzkim Funduszem Ochrony Środowiska i Gospodarki Wodnej w Opolu w Gminie powstał punkt konsultacyjno-informacyjny Programu priorytetowego Czyste Powietrze. Celem programu jest poprawa jakości powietrza oraz zmniejszenie emisji gazów cieplarnianych poprzez wymianę źródeł ciepła i poprawę efektywności energetycznej budynków mieszkalnych jednorodzinnych poprzez dofinansowanie przedsięwzięć realizowanych przez uprawnionych beneficjentów.

Punkt służy mieszkańcom w zakresie:

- udzielania informacji o Programie osobom zainteresowanym złożeniem wniosku o dofinansowanie Programu oraz o warunkach łączenia dofinansowania przedsięwzięć z innymi programami finansowanymi ze środków publicznych;
- wsparcia wnioskodawców w zakresie przygotowania i składania wniosków o dofinansowanie pod kątem spełnienia wymagań określonych w Programie;
- pomocy wnioskodawcom przy rozliczeniu przyznanego dofinansowania, w tym przy poprawnym wypełnianiu wniosku o płatność oraz kompletowaniu wymaganych załączników.

W 2021r. w ramach funkcjonowania punktu informacyjno-konsultacyjnego do WFOŚiGW w Opolu złożono 23 wnioski o dofinansowanie. W 2022r. w ramach funkcjonowania punktu informacyjno-konsultacyjnego do WFOŚiGW w Opolu złożono 37 wniosków o dofinansowanie.



W dniu 28.10.2021 roku podpisano umowę o dofinansowanie w ramach RPO WO 2014-2020 projektu „Likwidacja i wymiana źródeł ogrzewania na ekologiczne w Gminie Ujazd, Gminie Bierawa i Gminie Leśnica”, którego uzasadnieniem do aplikacji o środki były zapisy Planu Gospodarki Niskoemisyjnej. Projekt swym zakresem obejmuje zarówno likwidację indywidualnych źródeł ciepła w jednorodzinnych i wielorodzinnych budynkach mieszkalnych poprzez ich przyłączenie do sieci gazowej (gdzie jest to możliwe) oraz wymianę nieefektywnie energetycznych źródeł na źródła bardziej ekologiczne. W projekcie uwzględniono zastosowanie OZE w postaci pomp ciepła oraz paneli fotowoltaicznych. Projekt obejmuje dla części gminy Ujazd likwidację 46 źródeł ciepła w budynkach zarządzanych przez wspólnoty oraz 30 wymienionych źródeł ciepła w budynkach jednorodzinnych. Projekt będzie realizowany do 30.06.2023r.



W zakresie wyznaczonego kierunku związanego z ochroną powietrza atmosferycznego Gmina Ujazd w latach 2021-2022 prowadziła edukację ekologiczną, w ramach której poruszano kwestie związane z ochroną powietrza, zmniejszeniem emisji zanieczyszczeń, oszczędnością energii i stosowaniem odnawialnych źródeł energii. Ponadto w latach 2021-2022 Gmina Ujazd przeprowadziła liczne remonty i modernizacje dróg gminnych, a mieszkańcy skorzystali z dotacji na wymianę źródeł ogrzewania na bardziej ekologiczne, co wpłynęło na zmniejszenie negatywnych oddziaływań w zakresie emisji gazów i pyłów do powietrza np. poprzez utwardzenie zniszczonej nawierzchni (emisja wtórna do powietrza, upłynnienie ruchu) oraz zmniejszenie tzw. niskiej emisji ze źródeł komunalnych. Szczegółowe zestawienie inwestycji drogowych oraz przedsięwzięć związanych z termomodernizacją i wymianą źródeł ciepła znajduje się w odpowiednio w rozdziale 2.2. Zagrożenie hałasem i 2.1 Ochrona klimatu i jakości powietrza.

W 2022r. Gmina Ujazd wraz z Gminą Leśnica zawiązała porozumienie w sprawie powołania "Leśnicko - Ujazdowskiego Klastra Energii" w ramach tego działania został szeroko poruszony temat wykorzystywania OZE i tym samym wzrostem świadomości mieszkańców gmin w tym temacie.



1 lipca 2021 r. został wprowadzony obowiązek złożenia deklaracji źródeł ciepła i spalania paliw w budynkach do Centralnej ewidencji emisyjności budynków (CEEB). Celem złożenia deklaracji jest pozyskanie rzetelnych i wiarygodnych informacji od mieszkańców na temat używanych źródeł ogrzewania swoich domów oraz stosowanego opału. Zebranie tych informacji w jedną bazę, pozwoli podejmować skuteczne działania mające na celu poprawę jakości powietrza. Dane z deklaracji złożonych przez właścicieli w wersji papierowej wprowadzane są do systemu przez pracowników Urzędu Miejskiego w Ujeździe, którzy otrzymali dostęp do CEEB.

Wykaz zrealizowanych zadań za lata 2021-2022	Rok	Koszty i podmiot odpowiedzialny [zł]
Wymiana źródła ciepła w budynku komunalnym w Zimnej Wódce przy ul. Gajowej 3C	2021	105 025,19 (Gmina Ujazd)
Wymiana źródła ciepła w budynku OSP Ujazd	2021	30 084,94 (Gmina Ujazd)
Wykonanie nowego pokrycia dachowego w PSP Zimna Wódka	2021	79 352,90 (Gmina Ujazd)
Remont dachu w PSP Ujazd	2021	201 238,10 (Gmina Ujazd)
Realizacja programu „Czyste Powietrze”	2021	28 256,00 (Gmina Ujazd)
Dotacja celowa na wymianę pieców (podpisano 72 umowy z osobami fizycznymi na wymianę pieca z czego: 22 kotłów na pellet, 17 kotłów na ekogroszek, 11 pomp ciepła, 5 kotłów gazowych, 1 ogrzewanie elektryczne, 13 umów na montaż paneli fotowoltaicznych i 3 dofinansowania łącznie pompa ciepła+panele)	2021	266 000,00 (Gmina Ujazd)
Budowa nowych punktów świetlnych na terenie gminy Ujazd	2021	79 827,00 (Gmina Ujazd)
Budowa nowych punktów świetlnych na terenie gminy Ujazd	2022	79 500,00 (Gmina Ujazd)
Wykonanie pokrycia dachowego na PSP Olszowa	2022	101 483,61 (Gmina Ujazd)
Remont centralnego ogrzewania w PSP Olszowa wraz z wymianą okien	2022	27 094,59 (Gmina Ujazd)
Wymiana drzwi zewnętrznych wraz z remontem kotła c.o. w Oddziale Przedszkolnym Olszowa	2022	18 038,50 (Gmina Ujazd)
Realizacja programu „Czyste Powietrze”	2022	21 692,69 (Gmina Ujazd)

Dotacja celowa na wymianę pieców (wymieniono 30 źródeł ciepła oraz zainstalowano 3 instalacje fotowoltaiczne)	2022	130 000,00 (Gmina Ujazd)
Realizacja projektu likwidacji i wymiany źródeł ogrzewania na ekologiczne w gminie Ujazd, Bierawa i Leśnica	2022	197 600,00 (Gmina Ujazd)
Dotacja celowa Gminy Ujazd dla ZGKiM w Ujeździe na wykonanie izolacji ścian budynku komunalnego w Ujeździe przy ul. Skargi 1	2022	25 000,00 (ZGKiM Ujazd)

2.2 Zagrożenie hałasem

Tabela 2. Ocena realizacji celu, kierunków i zadań zawartych w POŚ dla Gminy Ujazd na lata 2021-2024 z perspektywą na lata 2025-2028 w zakresie zagrożeń hałasem za lata 2021-2022

Cel: Poprawa stanu klimatu akustycznego	
Kierunek interwencji:	
<ul style="list-style-type: none"> Ochrona środowiska przed hałasem oraz realizacja działań służących ograniczeniu emisji hałasu 	
Nazwa zadania	Wykonanie
ZADANIA WŁASNE	
Przebudowa drogi gminnej ul. Kościelnej w Sieronowicach	NIE
Budowa drogi gminnej na osiedlu Piaski w Ujeździe	TAK
Remont drogi gminnej ul. Strzeleckiej i części ul. Lipowej w Nogowcyczach	TAK
Przebudowa drogi wewnętrznej ul. Słonecznej w Ujeździe	TAK
Przebudowa dróg gminnych ul. Młyńska, ul. Stawowa, ul. Leśna i ul. Chopina w Starym Ujeździe	NIE
Remont drogi wiejskiej do „Baru na winkle” w Olszowej	NIE
Utwardzenie ul. Chopina w Starym Ujeździe	NIE
Budowa ścieżek rowerowych	NIE
Utrzymanie dobrego stanu dróg gminnych (działanie obejmuje utrzymanie działań ograniczających emisję wtórną pyłu poprzez regularne utrzymanie czystości nawierzchni (czyszczenie metodą mokrą). Czyszczenie ulic metodą mokrą po sezonie zimowym)	TAK
Budowa ścieżki rowerowej SAG Olszowa –Kędzierzyn-Koźle (ścieżka od Kędzierzyna-Koźła – przez Ujazd – strefę aktywności gospodarczej – do Strzelec Opolskich, po dawnej drodze starostrzeleckiej) powiązane z punktami turystycznymi (działanie obejmuje budowę ścieżki rowerowej o długości 15,00 km)	NIE
ZADANIA KOORDYNOWANE	
Przebudowa drogi powiatowej 1461 O Sieronowice - Ujazd na odcinku Jaryszów - Ujazd - w 2022 r. dokumentacja projektowa, realizacja zadania wspólnie z Gminą Ujazd (zakł. dofinansowanie z Funduszu Dróg Samorządowych - 80%)	TAK/NIE ²
Przebudowa drogi powiatowej 1461 O Sieronowice - Ujazd w m. Jaryszów ul. Strzelecka - wraz z dokumentacją projektową	TAK/NIE ²
Przebudowa nawierzchni drogi powiatowej 1455 O Olszowa - Ujazd	TAK/NIE ²
Odnowa nawierzchni bitumicznych dróg powiatowych Powiatu Strzeleckiego	TAK
 <p>Art. 144 ust. 2 <i>Ustawy Prawo ochrony środowiska</i> (t.j. Dz.U. z 2022 r., poz. 2556 ze zm.) wskazuje, że eksploatacja instalacji powodująca emisję hałasu nie powinna powodować przekroczenia standardów jakości środowiska poza terenem, do którego prowadzący instalację ma tytuł prawny. Art. 115a <i>też</i> <i>Ustawy</i> wskazuje, że w przypadku stwierdzenia przekroczeń dopuszczalnych poziomów hałasu, w wyniku działalności gospodarczej, wydawane są decyzje o dopuszczalnym poziomie hałasu. Organem właściwym do wydawania decyzji ustalającej dopuszczalny poziom hałasu dla zakładów jest Starosta. Decyzje wydawane są w ramach zadań własnych z wydatków bieżących.</p> <p>W latach 2021-2022 Starosta Strzelecki nie wydał żadnych decyzji o dopuszczalnym poziomie hałasu dla zakładów zlokalizowanych na terenie gminy Ujazd.</p>	

² w trakcie realizacji



Wojewódzki Inspektorat Ochrony Środowiska w Opolu prowadzi badania monitoringowe poziomu hałasu w ramach zadań własnych i wydatków bieżących. W ramach Państwowego Monitoringu Środowiska na terenie gminy Ujazd w latach 2021-2022 nie wykonywano badań hałasu drogowego.



Zgodnie z *Ustawą z 20 lipca 1991 r. o Inspekcji Ochrony Środowiska (t.j. Dz.U. 2023 poz. 824 z zm.)* Inspektorat Ochrony Środowiska ma uprawnienia do kontrolowania podmiotów korzystających ze środowiska, a w sytuacji naruszenia przepisów prawa podjęcia stosownych działań wobec podmiotu działającego na szkodę dla środowiska. W latach 2021-2022 WIOŚ w Opolu nie przeprowadził żadnych kontroli w zakresie emisji hałasu do środowiska na terenie zakładów w gminie Ujazd. Zgodnie z otrzymaną informacją Starosta Strzelecki w latach 2021-2022 nie przeprowadził żadnej kontroli w zakresie emisji hałasu do środowiska na terenie zakładów w gminie Ujazd.

Zgodnie z informacją otrzymaną od GDDKiA w Opolu w latach 2021-2022 na terenie gminy Ujazd realizowane były dwa ważne zadania związane z infrastrukturą drogową:

- 1) Budowa obwodnicy Kędzierzyna-Koźła na dr. nr 40 (2 etap) - W ramach inwestycji zrealizowany został II etap obwodnicy Kędzierzyna Koźła w ciągu drogi krajowej nr 40 na odcinku od końca wybudowanego dwujezdniowego fragmentu obwodnicy (z wyłączeniem łącznika) do włączenia do istniejącego przebiegu drogi krajowej nr 40 na terenie woj. śląskiego.
- 2) A4 Góra Św. Anny - gr. woj. śląskiego wraz z węzłami K-Koźle i Strzelce Op. - Remont autostrady A4 przewidywał wymianę warstwy wiążącej i ścieralnej, a w niektórych miejscach również wymianę podbudowy. Na przejazdach awaryjnych zamontowane zostały bariery linowe, a na nowej nawierzchni położono oznakowanie poziome wykonane w technologii grubowarstwowej. Remont obejmował także wymianę barier betonowych, remont systemu odwodnienia drogi oraz prace na czternastu obiektach mostowych.



W latach 2021-2022 miała miejsce IV edycja opracowania strategicznych map hałasu dla miast o liczbie mieszkańców większej niż 100 tysięcy; głównych dróg; głównych linii kolejowych oraz głównych lotnisk. Zgodnie z informacją GDDKiA w Opolu w latach 2021-2022 w granicach gminy Ujazd nie zostały opracowane mapy akustyczne/strategiczne mapy akustyczne.

Zgodnie z informacją Starosty Strzeleckiego w latach 2021-2022 nie zostały opracowane mapy akustyczne/strategiczne mapy hałasu dla dróg powiatowych, jak również nie zostały przeprowadzone inwestycje mające na celu ograniczenie hałasu komunikacyjnego.

Zgodnie z informacją Zarządu Dróg Wojewódzkich w latach 2021-2022 nie zostały opracowane mapy akustyczne/strategiczne mapy hałasu dla dróg wojewódzkich, jak również nie zostały przeprowadzone inwestycje mające na celu ograniczenie hałasu komunikacyjnego.

Zgodnie z otrzymaną informacją PKP PLK S.A. w 2021r. zakończono realizację zadania pn. „Prace na liniach kolejowych nr 153, 199, 681, 682 oraz 872 na odcinku Toszek-Rudziniec Gliwicki – Stare Koźle”. W granicach gminy Ujazd prace prowadzone były na linii kolejowej nr 199 w km od 51+348 do km 52+665 na działce ew. 654, obręb Niezdrowice, gmina Ujazd. Dla odcinka linii kolejowej nr 199 przebiegającego przez teren gminy Ujazd nie było obowiązku wykonania strategicznych map akustycznych.

Wykaz zrealizowanych zadań za lata 2021-2022	Rok	Koszty i podmiot odpowiedzialny [zł]
Remont drogi gminnej ulicy Strzeleckiej i część ulicy Lipowej w Nogowczycach (zakres prac: remont konstrukcji dróg gminnych o nawierzchni bitumicznej na odcinku o długości 426 m ul. Strzeleckiej nr 105753 O i na odcinku o długości 209 m ul. Lipowej nr 105752 O)	2021	346 983,00 (Gmina Ujazd)

Przebudowa drogi wewnętrznej ulicy Słonecznej w Ujeździe (zakres prac: przebudowa drogi gminnej oraz ul. Słonecznej na odcinku 146,5m)	2021	147 992,33 (Gmina Ujazd)
Remont drogi gminnej: Zimna Wódka ul. Małopólna i Nogowczyce ul. Lipowa	2021	66 305,86 (Gmina Ujazd)
Remont drogi wew. dz.716 i 946 w Ujeździe	2021	25 830,00 (Gmina Ujazd)
Budowa drogi gminnej w Olszowej na działce nr 116/9	2021	29 766,00 (Gmina Ujazd, FS)
Budowa drogi gminnej na osiedlu Piaski w Ujeździe	2021	27 060,00 (Gmina Ujazd)
Budowa chodnika w ciągu drogi powiatowej 1441 O Zimna Wódka - Jaryszów w miejscowości Jaryszów ul. 1 Maja	2021	510 690,33, w tym środki własne gminy 255 345,50 (Powiat Strzelecki)
Przebudowa drogi powiatowej 1455 O Olszowa – Ujazd	2021	147 867,33, w tym środki własne gminy 73 902,94 (Powiat Strzelecki)
Przebudowa nawierzchni drogi powiatowej nr 1441O Zimna Wódka - Jaryszów w m. Jaryszów ul. 1 Maja	2021	56 602,69, w tym środki własne gminy 28 301,34 (Powiat Strzelecki)
Budowa obwodnicy Kędzierzyna-Koźła na dr. nr 40 (2 etap)	2021- 2022	208 571 971,65 (GDDKiA Opole)
A4 Góra Św. Anny - gr. woj. śląskiego wraz z węzłami K-Koźle i Strzelce Op.	2021- 2022	54 034 017,00 (GDDKiA Opole)
Przebudowa i rozbudowa nawierzchni drogi powiatowej 1461 O Sieronowice – Ujazd na odcinku Jaryszów – Ujazd – dokumentacja projektowa – dotacja Gminy Ujazd dla samorządu Powiatu Strzeleckiego	2022	40 000,00 (Gmina Ujazd)
Przebudowa nawierzchni drogi powiatowej 1455 O Olszowa – Ujazd	2022	407 304,70 w tym środki UG 200 000,00 (Gmina Ujazd)
Budowa brakującego chodnika w ciągu drogi powiatowej nr 1442 O Nogowczyce w m. Balcarzowice ul. 1 Maja - dokumentacja projektowa – dotacja Gminy Ujazd dla samorządu Powiatu Strzeleckiego	2022	28 301,34 (Gmina Ujazd)
Budowa chodnika w ciągu drogi powiatowej 1458 O Ujazd – Kędzierzyn – Koźle ul. 3 Maja w Ujeździe na odcinku od mostu na rzece Kłodnica do ul. Okrzei w raz z dokumentacją projektową	2022	55 046,09 w tym środki UG 55 046,09 (Powiat Strzelecki)
Odnowa nawierzchni bitumicznych dróg powiatowych Powiatu Strzeleckiego - droga powiatowa 1457 O w m. Niezdrowice ul. Wiejska – dotacja Gminy Ujazd dla samorządu Powiatu Strzeleckiego	2022	130 000,00 (Gmina Ujazd)
Naprawa ubytków, remont ulicy Zielonej w Jaryszowie	2022	209 065,79 (Gmina Ujazd)
Remont poboczy na Buczkach, remonty cząstkowe, dróg tłuczniem w Ujeździe i Balcarzowicach	2022	275 289,98 (Gmina Ujazd)
Opracowanie dokumentacji budowlanej na budowę drogi dojazdowej do gruntów rolnych w Zimnej Wódce	2022	29 397,00 (Gmina Ujazd)
Opracowanie dokumentacji budowlanej na budowę drogi dojazdowej do gruntów rolnych w Olszowej	2022	57 195,00 (Gmina Ujazd)
Pomiary emisji hałasu na drogach powiatowych	2022	2 706,00 (Powiat Strzelecki)
Budowa chodnika w ciągu drogi powiatowej 1441 O Zimna Wódka - Jaryszów w m. Jaryszów ul. 1 Maja - wraz z dokumentacją projektową	2022	179 154,24 (Powiat Strzelecki)

2.3 Gospodarowanie wodami

Tabela 3. Ocena realizacji celu, kierunków i zadań zawartych w POŚ dla Gminy Ujazd na lata 2021-2024 z perspektywą na lata 2025-2028 w zakresie racjonalnego gospodarowania zasobami wodnymi za lata 2021-2022

<p>Cel: Zwiększenie bezpieczeństwa powodziowego i przeciwdziałanie skutkom suszy Cel: Poprawa stanu wód</p>	
<p>Kierunek interwencji:</p> <ul style="list-style-type: none"> • Ograniczenie zasięgu i skutków powodzi oraz przeciwdziałanie skutkom suszy • Poprawa stanu ilościowego i jakościowego wód 	
Nazwa zadania	Wykonanie
ZADANIA WŁASNE	
Prace melioracyjne na terenie gminy Ujazd – utrzymanie systemu melioracji wodnej	TAK
Przebudowa przepustu na ul. Leśnej w Jaryszowie - Zwiększenie przepustowości	NIE
Przebudowa przepustu w Jaryszowie - Kolonia - Konieczność przebudowy przepustu - zły stan techniczny	NIE
Rozbiórka i zagospodarowania zbiornika przeciwpożarowego w Balcarzowicach	NIE
 <p>Zgodnie z <i>Ustawą z dnia 18 lipca 2001 r. Prawo wodne (t.j. Dz. U. z 2022 r., poz. 2625 ze zm.)</i> dla obszarów narażonych na niebezpieczeństwo powodzi wskazanych we Wstępnej Ocenie Ryzyka Powodziowego (WORP) sporządza się mapy zagrożenia powodziowego (MZP), a dla wyznaczonych obszarów zagrożenia powodziowego również mapy ryzyka powodziowego (MRP). Obecnie odbyły się dwa cykle planistyczne sporządzania powyższych map tj. lata 2010-2015 (I cykl planistyczny) oraz lata 2016-2021 (II cykl planistyczny). Dodatkowo po II cyklu planistycznym dokonano ponownego przeglądu MZP i MRP z uwagi na realizację wielu inwestycji przeciwpowodziowych oraz zgłoszone uwagi użytkowników. Zgodnie z art. 171 ust. 5 ustawy – Prawo wodne (Dz. U. z 2022 r. poz. 2625, ze zm.) w dniu 7 września 2022 r. zostały podane do publicznej wiadomości mapy zagrożenia powodziowego (MZP) i mapy ryzyka powodziowego (MRP) obejmujące: nowe MZP i MRP dla około 1 tys. km rzek oraz 19 budowli piętrzących oraz aktualizację części obowiązujących MZP i MRP (od rzek oraz od strony morza). W II cyklu planistycznym zaktualizowano mapy zagrożenia powodziowego dla rzeki Kłodnicy w km od 0+000 do 5+000, ze względu na budowę zbiornika Racibórz na Odrze. Tym samym aktualnie obowiązujące MZP i MRP po wszelkich aktualizacjach dostępne są na Hydroportalu Państwowego Gospodarstwa Wodnego Wody Polskie pod adresem: https://wody.isok.gov.pl/hydroportal.html</p> <p>Zgodnie z ostatnią wykonaną aktualizacją i udostępnieniem map (wrzesień 2022r.) na terenie gminy Ujazd występują obszary szczególnego zagrożenia powodzią związane jedynie z doliną rzeki Kłodnicy i są to:</p> <ul style="list-style-type: none"> • obszary, na których prawdopodobieństwo wystąpienia powodzi jest średnie i wynosi raz na 100 lat (p-1%), • obszary, na których prawdopodobieństwo wystąpienia powodzi jest średnie i wynosi raz na 10 lat (p-10%) • obszary, na których prawdopodobieństwo wystąpienia powodzi jest średnie i wynosi raz na 500 lat (p-0,2%), <p>Gmina Ujazd znajduje się obecnie na terenie podlegającym pod Regionalny Zarząd Gospodarki Wodnej w Gliwicach. RZGW Gliwice stanowi jednostkę Państwowego Gospodarstwa Wodnego Wody Polskie. Jednostka zajmuje się realizacją zadań związanych z utrzymywaniem oraz zarządzaniem wodami i urządzeniami wodnymi, ochroną przed skutkami i zapobieganiem zjawiskom powodzi i suszy, zapewnieniem odpowiedniej ilości i jakości wody na potrzeby rolnictwa, przemysłu, turystyki i rekreacji, a także ochroną zasobów wodnych przed zanieczyszczeniami oraz ich nadmierną i niewłaściwą eksploatacją. Dla zapewnienia sprawnej ochrony przed powodzią w ramach struktury RZGW Gliwice powołany został Ośrodek Koordynacyjno-Informacyjny (OKI) ochrony przeciwpowodziowej. Nadrzędnym zadaniem OKI jest koordynacja działań mających na celu zapewnienie sprawnej ochrony przed powodzią.</p> <p>Powyższe zadania wynikają ze statutu jednostki, są zadaniami ciągłymi, realizowanymi z własnych środków, ewentualnie przy wsparciu funduszy unijnych (zadania inwestycyjne).</p> <p>Na podstawie uzyskanych informacji od RZGW w Gliwicach na terenie gminy Ujazd w latach 2021-2022 przeprowadzono liczne prace utrzymaniowe, melioracyjne i prace związane z utrzymaniem systemu</p>	

przeciwpowodziowego, w tym wałów przeciwpowodziowych. Realizację zadań przedstawiono w wykazie zrealizowanych zadań poniżej.



Główny Inspektorat Ochrony Środowiska w Warszawie prowadził w latach 2021-2022 ustawowy monitoring wód powierzchniowych zgodnie z zatwierdzonym Strategicznym Programem Państwowego Monitoringu Środowiska na lata 2020-2025. Teren gminy Ujazd znajduje się w granicach 10 jednolitych części wód powierzchniowych. Ostatnie wyniki monitoringu jakości jednolitych części wód zostały opublikowane zbiorczo za lata 2016-2021. Z analizy wyników monitoringu wynika, że:

- 1) PLRW600017118889 - Jemielnica od źródła do Suchej – stan ekologiczny – słaby; stan chemiczny – dobry, stan wód – zły.
- 2) PLRW60001711729 - Łącka Woda – stan ekologiczny – umiarkowany; stan chemiczny – poniżej dobrego, stan wód – zły.
- 3) PLRW600016116992 – Cisowa – potencjał ekologiczny – słaby; stan chemiczny – poniżej dobrego, stan wód – zły
- 4) PLRW600016116989 – Młynówka – stan ekologiczny – umiarkowany; stan chemiczny – poniżej dobrego, stan wód – zły.
- 5) PLRW600019116999 - Kłodnica od Dramy do ujęcia – potencjał ekologiczny – zły; stan chemiczny – poniżej dobrego, stan wód – zły.
- 6) PLRW60001611696 – Jordan – stan ekologiczny – zły; stan chemiczny – poniżej dobrego, stan wód – zły.
- 7) PLRW600016116929 – Jaryszowiec – potencjał ekologiczny – słaby; stan chemiczny – poniżej dobrego, stan wód – zły.
- 8) PLRW600016116859 - Toszecki Potok do zb. Pławniowice – stan ekologiczny – słaby; stan chemiczny – poniżej dobrego, stan wód – zły
- 9) PLRW600016117164 – Poleśnica – stan ekologiczny – umiarkowany; stan chemiczny – brak oceny, stan wód – zły.
- 10) PLRW60000117169 - Kanał Gliwicki - stan ekologiczny – brak możliwości klasyfikacji; stan chemiczny – poniżej dobrego, stan wód – zły.

W zakresie oceny jakości wód powierzchniowych sytuacja w perspektywie ostatnich lat nie ulega poprawie, a stan wszystkich jednolitych części wód powierzchniowych w obrębie gminy Ujazd oceniany jest na zły.


Gmina Ujazd znajduje się w zasięgu jednolitych części wód podziemnych o numerach 110, 127 i 128. Zgodnie z wykazem badań monitoringowych prowadzonych przez GIOŚ we współpracy z PIG – Państwowy Instytut Badawczy w latach 2021-2022 prowadzono monitoring wód podziemnych w obrębie JCWPd 110, 127 i 128. Na terenie gminy Ujazd wyznaczono 1 punkt monitoringu w obrębie JCWPd nr 128 w miejscowości Grzeboszowice w obrębie zabudowy wiejskiej. Wyniki badań wykazały wody klasy IV zarówno w roku 2021, jak i 2022.

Wykaz zrealizowanych zadań za lata 2021-2022	Rok	Koszty i podmiot odpowiedzialny [zł]
Odwodnienie ulicy Gliwickiej w Niezdrowicach	2021	18 450,00 (Gmina Ujazd)
Odcinkowa konserwacja ciekłu Jaryszowiec w km 0+000 do 5+000, m. Ujazd – Goj (zakres prac: ręczne wykoszenie porostów ze skarp i mechaniczne hakowanie)	2021	27 429,00 (RZGW Gliwice)
Odcinkowa konserwacja ciekłu Jordan w km 1+500 do 3+000, m. Ujazd (zakres prac: ręczne wykoszenie porostów ze skarp i mechaniczne hakowanie)	2021	13 038,00 (RZGW Gliwice)
Udrożnienie koryta ciekłu Lisi Rów w km 0+900-2+900 w m. Niezdrowice gm. Ujazd (zakres prac: odtworzenie przekroju poprzecznego koryta ciekłu, rozplantowanie urobku, hakowanie roślin korzeniących się w dnie, oczyszczenie przepustu, wykoszenie porostów, wycinka zakrzaczeń).	2021	56 624,13 (RZGW Gliwice)

Pielęgnacja i konserwacja rowów melioracyjnych (zakres prac: wykoszenie rowu na długości ok 11m mb dz. nr 405, obręb Jaryszów, odmulenie dna rowu na długości ok. 60 mb wraz z uformowaniem skarpy rowu działki nr 627/2, obręb Ujazd)	2022	6 420,00 (Gmina Ujazd)
Budowa odwodnienia drogi – ul. Stawowa w m. Stary Ujazd	2022	9 532,50 (Gmina Ujazd)
Odwodnienie dróg w Kluczu	2022	39 975,00 (Gmina Ujazd)
Konserwacja zbiornika Ujazd wraz z konserwacją odcinka wlotowego i wylotowego cieku Jordan gm. Ujazd (zakres prac: ręczne wykoszenie porostów ze skarp, mechaniczne wykoszenie porostów ze skarp korony zapory zbiornika Ujazd, hakowanie, ręczne ścinanie i karczowanie gęstych krzaków i podszycia, ręczne usunięcie warstwy ziemi urodzajnej z darnią z przerzutem, oczyszczenie korytek betonowych schodów oraz ubezpieczeń z płyt na terenie zapory, budowli spustowej)	2022	23 569,95 (RZGW Gliwice)
Roboty utrzymaniowe Lisiego Rowu w m. Niezdrowice w km 0+500 do 2+386 (zakres prac: mechaniczne hakowanie roślin, oczyszczenie przepustów rurowych z namułu, ręczne wykoszenie porostów, ścinanie i karczowanie zagajników, wykopy koparkami na odkład)	2022	58 299,70 (RZGW Gliwice)
Roboty utrzymaniowe cieku Jaryszowiec w km 7+100-5+600 w m. Jaryszów gmina Ujazd (zakres prac: ręczne wykoszenie porostów ze skarp, ręczne ścinanie i karczowanie krzaków i podszycia, hakowanie, mechaniczne oczyszczenie ubezpieczeń skarp z płyt ażurowym wraz z wywozem materiałów i zagospodarowaniem)	2022	49 152,21 (RZGW Gliwice)
Roboty utrzymaniowe cieku Jordan w km 0+000—2+900 w m. Ujazd, gm. Ujazd (zakres prac: mechaniczne i ręczne wykoszenie porostów ze skarp i dna, ręczne ścinanie i karczowanie gęstych krzaków i podszycia, hakowanie)	2022	49 205,83 (RZGW Gliwice)
Odcinkowe roboty utrzymaniowe koryta rzeki Kłodnicy w km 2+300—17+840 w m. Kędzierzyn-Koźle, Ujazd (zakres prac: ręczne ścinanie i karczowanie krzaków i podszycia oraz usunięcie zatorów z koryta rzeki i przełamowań z powalonych drzew)	2022	48 461,95 (RZGW Gliwice)

2.4 Gospodarka wodno-ściekowa

Tabela 4. Ocena realizacji celu, kierunków i zadań zawartych w POŚ dla Gminy Ujazd na lata 2021-2024 z perspektywą na lata 2025-2028 w zakresie gospodarki wodno-ściekowej za lata 2021-2022

Cel: Ochrona wód i racjonalne zarządzanie gospodarką wodną	
Kierunek interwencji:	
<ul style="list-style-type: none"> • Uporządkowanie gospodarki wodno-ściekowej • Racjonalne zarządzanie gospodarką wodną 	
Nazwa zadania	Wykonanie
ZADANIA WŁASNE	
Poprawa gospodarki wodnej w Gminie Ujazd oraz budowa wodociągu i kanalizacji na osiedlu Piaski w Ujeździe - etap III	TAK
Budowa kanalizacji sanitarnej i sieci wodociągowej ul. Kościelnej w Sieroniuwicach	NIE
Odwodnienie ul. Gliwickiej w Niezdrowicach - konieczność wybudowania kolektora kanalizacji	TAK
	Zgodnie z <i>Ustawą z 20 lipca 1991 r. o Inspekcji Ochrony Środowiska (t.j. Dz.U. 2023 poz. 824 ze zm.)</i> Inspektorat Ochrony Środowiska ma uprawnienia do kontrolowania podmiotów korzystających ze środowiska, a w sytuacji naruszenia przepisów prawa podjęcia stosownych działań wobec podmiotu działającego na szkodę dla środowiska. Inspekcja Ochrony Środowiska ma również ustawowy obowiązek udzielania pomocy organom samorządu terytorialnego w realizacji ich zadań kontrolnych w zakresie ochrony środowiska. Powyższe zadanie jest zadaniem ciągłym, wynikającym z obowiązków ustawowych. W latach 2021-2022 WIOŚ w Opolu

przeprowadził na terenie gminy Ujazd 5 kontroli w zakresie ochrony wód (gromadzenie i oczyszczanie ścieków), w tym 2 kontrole w 2021r. i 3 kontrole w 2022r.

Pracownicy Urzędu Miejskiego w Ujeździe w latach 2021-2022 nie przeprowadzili żadnych kontroli w zakresie gospodarowania ściekami u mieszkańców gminy Ujazd.



Obowiązkiem podmiotów gospodarczych jest przestrzeganie norm i standardów jakości środowiska określonych prawem i tych zapisanych w decyzjach (pozwoleniu wodnoprawnym). Zgodnie z art. 403 *Ustawy Prawo Wodne (t.j. Dz.U. 2022 poz. 2625 ze zm.)* organ wydaje w drodze decyzji, pozwolenie wodnoprawne, w której określa wartości graniczne wprowadzanych do środowiska substancji. Organem właściwym do wydania takiej decyzji na chwilę obecną jest właściwy Dyrektor Regionalnego Zarządu Gospodarki Wodnej Wód Polskich. Decyzje wydawane są w ramach zadań własnych z wydatków bieżących jednostki.



Gmina Ujazd na podstawie art. 18 ust. 2 pkt 15 ustawy z dnia 8 marca 1990 r. o samorządzie gminnym (t.j. Dz.U. z 2020 r. poz. 713) oraz art. 87 ust. 1 i 4, art. 92 w związku z art. 565 ust. 2 ustawy z dnia 20 lipca 2017 r. Prawo wodne (t.j. Dz. U. z 2020 r. poz. 310 z późn. zm.) Uchwałą nr XXV.186.2020 Rady Miejskiej w Ujeździe z dnia 14-12-2020 wyznaczyła granice obszaru aglomeracji w zakresie zbiorczego systemu odprowadzania ścieków. Aglomeracja Ujazd wpisana jest do Krajowego Programu Oczyszczania Ścieków Komunalnych pod nr PLOP 043. W skład aglomeracji Ujazd wchodzi wszystkie miejscowości Ujazdu za wyjątkiem osiedla Piaski w Ujeździe, Buczki, Goj oraz przysiółków. Równoważna liczba mieszkańców aglomeracji wynosi 6250 RLM. W ramach Planu aglomeracji Ujazd w 2022 roku dokonano przeglądu obszarów i granic aglomeracji wyznaczonych na podst. art.87 ust. 1 ustawy Prawo Wodne. W wyniku przeglądu stwierdzono brak konieczności zmiany bądź aktualizacji Aglomeracji Ujazd.

Zgodnie z art. 89 ustawy z dnia 20 lipca 2017 r. Prawo wodne (*Dz. U. z 2022 poz. 2625 e zm.*) Gminy mają obowiązek przedłożenia Państwowemu Gospodarstwu Wodnemu Wody corocznie, nie później niż do dnia 28 lutego, sprawozdania z realizacji krajowego programu oczyszczania ścieków komunalnych za rok ubiegły. Gmina Ujazd zgodnie z wymogiem ustawowym przesłała sprawozdania z realizacji KPOŚK za rok 2021 i 2022.

Wg stanu na koniec 2021r. całkowita rzeczywista liczba mieszkańców w aglomeracji wyniosła 6 183 RLM. Całkowita długość sieci kanalizacji sanitarnej i ogólnospławnej wyniosła 102,1 km, a wytworzona ilość ścieków wyniosła 246,3 tys. m³. W wykazanym sprawozdaniu z KPOŚK za rok 2021 gminna Ujazd spełniła wszystkie parametry i standardy wskaźników w ściekach odpływających z oczyszczalni wg rozporządzenia ściekowego.

Wg stanu na koniec 2022r. całkowita rzeczywista liczba mieszkańców w aglomeracji wyniosła 5 918 RLM. Całkowita długość sieci kanalizacji sanitarnej i ogólnospławnej wyniosła 102,1 km, a wytworzona ilość ścieków wyniosła 266,7 tys. m³. W wykazanym sprawozdaniu z KPOŚK za rok 2022 gminna Ujazd spełniła wszystkie parametry i standardy wskaźników w ściekach odpływających z oczyszczalni wg rozporządzenia ściekowego. Stan skanalizowania gminy Ujazd na koniec 2022r. wyniósł 99,34%.



Stosownie do art. 3 ust. 3 pkt 2 *Ustawy z dnia 13 września 1996 r. o utrzymaniu czystości i porządku w gminach (t.j. Dz. U. z 2022 r., poz. 2519 ze zm.)* Gmina jest zobligowana do prowadzenia ewidencji zbiorników bezodpływowych, przydomowych oczyszczalni ścieków w celu kontroli częstotliwości i sposobu pozbywania się komunalnych osadów ściekowych oraz w celu opracowania planu rozwoju sieci kanalizacyjnej. Gmina Ujazd zgodnie z wymogami *Ustawy o utrzymaniu czystości i porządku w gminach (t.j. Dz. U. z 2022r., poz. 2519 ze zm.)* prowadzi na bieżąco rejestr przydomowych oczyszczalni ścieków i zbiorników bezodpływowych.

Zgodnie z ww. ewidencją wg stanu na koniec 2022 w gminie było 7 szt. przydomowych oczyszczalni ścieków i 39 szt. zbiorników bezodpływowych. W latach 2021-2022 nie prowadzono kontroli stanu przydomowych oczyszczalni ścieków i zbiorników bezodpływowych.

W latach 2021-2022 Gmina Ujazd nie prowadziła żadnych dotacji/dofinansowań na przydomowe oczyszczalnie ścieków, zbiorniki bezodpływowe lub wykonanie przyłączy do sieci.

Ważnym projektem realizowanym w latach 2020-2022 na rzecz poprawy gospodarki wodno-ściekowej był projekt pn. „Poprawa gospodarki wodnej w Gminie Ujazd oraz budowa wodociągu i kanalizacji na osiedlu Piaski w Ujeździe - etap III”, którego całkowita wartość wyniosła 3 948 572,53 zł. W ramach realizacji projektu wykonano sieć wodociągową o dł. 834,5 m, połączenie stacji uzdatniania wody w Niezdrowicach ze stacją na osiedlu Piaski ul. Chrobrego, zbiorniki magazynowania wody pitnej, sieć wodociągową o dł. 673 m od Zimnej Wódki do Sieroniowic, zestaw hydroforowy, przyłącza energetyczne, sieć kanalizacji sanitarnej o dł. 613,5 m oraz wodociąg o dł. 659 m wraz ze studniami i hydrantami.

Wykaz zrealizowanych zadań za lata 2021-2022	Rok	Koszty i podmiot odpowiedzialny [zł]
Poprawa gospodarki wodnej w gminie Ujazd oraz budowa wodociągu i kanalizacji sanitarnej na Osiedlu piaski w ujeździe - etap III (zakres prac: wykonanie 2 zbiorników wody pitnej w Ujeździe oraz Zimnej Wódce, wykonanie wodociągu SAG o dł. 673 mb, wykonanie przyłącza energetycznego do zasilania sterowni pompowni, wykonanie kanalizacji sanitarnej 613 mb na osiedlu Piaski i sieci wodociągowej o dł. 659 mb na osiedlu Piaski)	2021	2 312 836,41 (Gmina Ujazd)
Remont kanalizacji burzowej w Nogowczycach	2021	1 500,00 (Gmina Ujazd)
Poprawa gospodarki wodnej w gminie Ujazd oraz budowa wodociągu i kanalizacji sanitarnej na Osiedlu Piaski w ujeździe - etap III (zakres prac: wykonanie 2 zbiorników wody pitnej w Ujeździe oraz Zimnej Wódce, wykonanie wodociągu SAG o dł. 673 mb, wykonanie przyłącza energetycznego do zasilania sterowni pompowni, wykonanie kanalizacji sanitarnej 613 mb na osiedlu Piaski i sieci wodociągowej o dł. 659 mb na osiedlu Piaski))	2022	684 693,14 (Gmina Ujazd)
Cyfryzacja usług komunalnych poprzez zastosowanie w gminie Ujazd ultradźwiękowych wodomierzy wraz z systemem zdalnego odczytu platformy internetowej (zakres prac: demontaż wodomierzy, dostawa i montaż ultradźwiękowych wodomierzy do odczytu radiowego). Zadanie kontynuowane w 2023r.	2022	129 052,37 (Gmina Ujazd)
Aktualizacja dokumentacji hydrogeologicznej – analiza ryzyka na ujęciach wody w gminie	2022	30 750,00 (Gmina Ujazd)
Wykonanie fragmentu sieci wodociągowej Ujazd ul. Powstańców	2022	29 944,56 (Gmina Ujazd)
Zakup samochodu asenizacyjnego	2022	130 000,00 (Gmina Ujazd)

2.5 Gleby

Tabela 5. Ocena realizacji celu, kierunków i zadań zawartych w POŚ dla Gminy Ujazd na lata 2021-2024 z perspektywą na lata 2025-2028 w zakresie ochrony gleb za lata 2021-2022

Cel: Ochrona i racjonalne wykorzystanie gleb adekwatnie do zagospodarowania	
Kierunek interwencji:	
<ul style="list-style-type: none"> Ochrona gleb o najlepszych walorach użytkowych i wartościowych z punktu widzenia przyrody, w tym ochrona gleb przed erozją wodną i wietrzną, rekultywacja i remediacja gruntów 	
Nazwa zadania	Wykonanie
ZADANIA WŁASNE	
Remont dróg polnych w poszczególnych sołectwach gminy Ujazd	TAK
Badanie zanieczyszczenia gleby i ziemi	NIE
Prowadzenie obserwacji terenów zagrożonych ruchami masowymi ziemi (przeprowadzenie wizualnej kontroli aktywności osuwisk)	TAK



Opolski Ośrodek Doradztwa Rolniczego (OODR) w Łosiuwie realizuje zadania i wykonuje usługi z zakresu doradztwa rolniczego wynikające z *Ustawy z dnia 22 października 2004r. o jednostkach doradztwa rolniczego (t.j. Dz. U. z 2020 r. poz. 721 ze zm.)*. Podstawowym zadaniem Ośrodka jest doradztwo rolnicze, obejmujące działania w zakresie rolnictwa, rozwoju wsi, rynków rolnych oraz wiejskiego gospodarstwa domowego, mającego na celu poprawę poziomu dochodów rolniczych oraz podnoszenie konkurencyjności rynkowej gospodarstw rolnych, wspieranie zrównoważonego rozwoju obszarów wiejskich, a także

podnoszenie poziomu kwalifikacji zawodowych rolników i innych mieszkańców obszarów wiejskich. Działalność Opolskiego Ośrodka Doradztwa Rolniczego w Łosiuwie obejmuje:

- 1) prowadzenie szkoleń dla rolników i innych mieszkańców obszarów wiejskich,
- 2) prowadzenie działalności informacyjnej wspierającej rozwój produkcji rolniczej,
- 3) prowadzenie działalności w zakresie podnoszenia kwalifikacji zawodowych rolników i innych mieszkańców obszarów wiejskich,
- 4) prowadzenie analizy rynku artykułów rolno-spożywczych i środków produkcji oraz gromadzenie i upowszechnianie informacji rynkowych w tym zakresie,
- 5) upowszechnianie metod produkcji rolniczej i stylu życia przyjaznych dla środowiska,
- 6) podejmowanie działań na rzecz zachowania dziedzictwa kulturowego i przyrodniczego wsi, ekologicznego i funkcjonalnego urządzania gospodarstwa rolnego,
- 7) upowszechnianie rozwoju agroturystyki i turystyki wiejskiej oraz prowadzenie promocji wsi jako atrakcyjnego miejsca wypoczynku,
- 8) prowadzenie analiz przemian w zakresie poziomu i jakości produkcji rolniczej i funkcjonowania gospodarstw rolnych oraz upowszechnianie wyników tych analiz w pracy doradczej,
- 9) wykonywanie usług w zakresie prowadzenia: ksiąg rachunkowych i dokumentacji niezbędnej w rachunkowości w gospodarstwach rolnych, działalności promocyjnej gospodarstw rolnych, kursów przygotowujących do uzyskania tytułów kwalifikacyjnych w zawodach przydatnych do prowadzenia działalności rolniczej, działalności wydawniczej, poligraficznej, hotelarskiej i gastronomicznej,
- 10) organizowanie targów, wystaw, pokazów, konferencji i innych przedsięwzięć upowszechniających wiedzę rolniczą, nowe technologie produkcji i promujące produkty i wyroby przetwórstwa rolno-spożywczego,
- 11) wypełnianie dokumentów niezbędnych do ubiegania się o przyznanie pomocy finansowanej lub współfinansowanej ze środków pochodzących z funduszy Unii Europejskiej lub innych instytucji krajowych i zagranicznych.

W ramach monitoringu jakości gleb prowadzonego przez GIOŚ realizowane są dwa zadania:

- ocena jakości gleb użytkowanych rolniczo, która przeprowadzana jest w cyklach 5-letnich przez IUNG Puławy oraz w ramach badań prowadzonych przez Okręgową Stację Chemiczno-Rolniczą z siedzibą w Opolu. Zadanie to ma na celu śledzenie zmian różnych cech gleb użytkowanych rolniczo, szczególnie właściwości chemicznych, zachodzących pod wpływem rolniczej i pozarolniczej działalności człowieka w określonych przedziałach czasu,
- identyfikacja terenów, na których wystąpiło przekroczenie dopuszczalnych zawartości w glebie substancji, powodujących ryzyko. Zadanie jest realizowane na podstawie zapisów art. 26 ustawy – Prawo ochrony środowiska. Szczegółowe przepisy dotyczące ochrony powierzchni ziemi opisują art.101 i 110a ustawy POŚ. Art. 101b stanowi, iż w ramach Państwowego Monitoringu Środowiska dokonuje się oceny oraz badań i obserwacji stanu gleby i ziemi.



Program "Monitoring chemizmu gleb ornych Polski" stanowi element Państwowego Monitoringu Środowiska w zakresie jakości gleb i ziemi. Celem programu jest ocena stanu zanieczyszczenia i zmian właściwości gleb w wymiarze czasowym i przestrzennym. Obowiązek prowadzenia takich badań wynika z zapisów krajowych aktów prawnych m.in. Ustawy Prawo Ochrony Środowiska (Dz.U. z 2022r. poz. 2556). Monitoring chemizmu gleb ornych Polski jest realizowany od roku 1995. W 5-letnich odstępach czasowych pobierane są próbki glebowe z 216 stałych punktów pomiarowo-kontrolnych, zlokalizowanych na gruntach ornych charakterystycznych dla pokrywy glebowej kraju. Kolejna,

szósta tura Monitoringu przypadła na lata 2020-2022 i była realizowana przez Eurofins OBIKŚ Polska Sp. z o.o., na zlecenie Głównego Inspektoratu Ochrony Środowiska. Środki na realizację programu Monitoringu pochodzą z Narodowego Funduszu Ochrony Środowiska i Gospodarki Wodnej.

W latach 2021-2022 na terenie gminy Ujazd nie wyznaczono punktu monitoringu gleb ornych.



Zgodnie z art. 20 *Ustawy z dnia 3 lutego 1995r. o ochronie gruntów rolnych i leśnych (t.j. Dz. U. 2022 r., poz. 2409 ze zm.)* osoba powodująca utratę albo ograniczenie wartości użytkowej gruntów jest obowiązana do ich rekultywacji na własny koszt.

Rekultywacja, to ciąg działań realizowanych w oparciu o decyzję wydawaną na podstawie art. 22 ust. 1 *Ustawy z dnia 3 lutego 1995r. o ochronie gruntów rolnych i leśnych (t.j. Dz. U. 2022 r., poz. 2409 ze zm.)*. Decyzja w przedmiocie rekultywacji może być wydana etapowo, tj. może nakładać tylko obowiązek rekultywacji na konkretną osobę oraz ustalać kierunek jej rekultywacji. Jeśli podmiot zobowiązany do rekultywacji nie występuje o określenie kierunku, kierunek ten ustala samodzielnie Starosta po zasięgnięciu opinii Dyrektora Regionalnej Dyrekcji Lasów Państwowych lub dyrektora parku narodowego – w odniesieniu do gruntów o projektowanym leśnym kierunku rekultywacji oraz Burmistrza (Wójta, Prezydenta Miasta), zgodnie z art. 22 ust. 2 cytowanej ustawy. Organy współdziałające mogą w ramach swoich kompetencji zawsze przeprowadzić postępowanie wyjaśniające (ogłędziny, kontrole na miejscu) w związku wydaniem przez nich opinii w sprawie wydania decyzji o rekultywacji i zagospodarowaniu terenu.

W latach 2021-2022 na terenie gminy Ujazd nie były podejmowane żadne prace rekultywacyjne.



Na podstawie art. 101 c *Ustawy Prawo ochrony środowiska (t.j. Dz.U. z 2022 r., poz. 2556 ze zm.)* Generalny Dyrektor Ochrony Środowiska (GDOŚ) prowadzi rejestr historycznych zanieczyszczeń powierzchni ziemi. Dane do rejestru wprowadza Regionalny Dyrektor Ochrony Środowiska. W dniu 5 września 2016 r. GDOŚ uruchomił system teleinformatyczny do prowadzenia rejestru historycznych zanieczyszczeń powierzchni ziemi oraz rejestru szkód w środowisku. Starosta dokonuje identyfikacji potencjalnych historycznych zanieczyszczeń powierzchni ziemi oraz sporządza i przekazuje RDOŚ ich wykaz (art. 101d ustawy Poś).

Zgodnie z informacją dostępną na stronie geoserwis.gdos.gov.pl na terenie gminy Ujazd nie występują tereny historycznych zanieczyszczeń ziemi, ani miejsca gdzie stwierdzono szkody w środowisku.

W latach 2021-2022 nie zgłoszono w rejestrze szkód środowiskowych ani w rejestrze terenów historycznego zanieczyszczenia ziemi nowych lokalizacji na terenie gminy Ujazd.



Zgodnie z art. 110a ustawy z dnia 27 kwietnia 2001r. *Prawo Ochrony Środowiska (Dz. U. z 2022r, poz. 2556 z późn. Zm.)* Starosta prowadzi obserwację terenów zagrożonych ruchami masowymi ziemi oraz terenów, na których występują te ruch, a także rejestr zawierający informacje o tych terenach. Sposób ustanawiania ww. terenów oraz metody, zakres i częstotliwość prowadzenia obserwacji, a także zakres, sposób prowadzenia, formę i układ rejestru został określony w rozporządzeniu Ministra Klimatu i Środowiska z dnia 4 grudnia 2020 r. w sprawie informacji dotyczących ruchów masowych ziemi.


Zgodnie z informacją Starosty Strzeleckiego w latach 2021-2022 Starosta dokonał inwentaryzacji terenów objętych osuwiskami i terenów zagrożonych ruchami masowymi ziemi. W ramach tych działań zidentyfikowano na terenie gminy Ujazd – 9 osuwisk oraz 2 tereny zagrożone ruchami masowymi ziemi. Obszary te zostały ujawnione w Systemie Osłony Przeciwoświsowej (SOPO), który prowadzony jest przez Państwowy Instytut Badawczy Państwowego Instytutu Geologicznego w Warszawie.

Wykaz zrealizowanych zadań za lata 2021-2022	Rok	Koszty i podmiot odpowiedzialny [zł]
Remont dróg polnych w sołectwie Klucz	2021	8 030,00 (Gmina Ujazd, Fundusz Sołecki)
Przeprowadzenie wizualnej kontroli aktywności osuwisk na terenie powiatu strzeleckiego	2021	3 136,50 (Powiat Strzelecki)

Utwardzenie drogi na działce nr 139	2022	4 908,32 (Gmina Ujazd, Fundusz Sołecki)
Remont dróg polnych w sołectwie Klucz	2022	5 881,12 (Gmina Ujazd, Fundusz Sołecki)
Zakup kamienia na remont dróg polnych w sołectwie Nogowczyce	2022	20 000,00 (Gmina Ujazd, Fundusz Sołecki)
Budowa drogi dojazdowej do gruntów rolnych w Olszowej	2022	57 195,00 (Gmina Ujazd)
Budowa drogi dojazdowej do gruntów rolnych w Zimnej Wódce	2022	29 397,00 (Gmina Ujazd)
Naprawa poboczy oraz remont drogi na Buczki zakres rzeczowy :naprawa obustronna poboczy drogi na odcinku 2 km , wyrabianie urobku z poboczy na głębokość 15-20 cm, wywóz urobku, uzupełnienie frezowinami, zagęszczenie poboczy	2022	159 285,00 (Gmina Ujazd)
Odnowienie drogi oraz naprawa nawierzchni ul. Zielona w Jaryszowie zakres rzeczowy: roboty pomiarowe, zdjęcie warstwy humusu ok 15 cm., montaż studni rewizyjnych, ułożenie kanału deszczowego, ułożenie drenażu, wykonanie nasypu, wykonanie stabilizacji podłoża, ułożenie podbudowy z kruszywa, ułożenie warstwy ścieralnej.	2022	159 592,50 (Gmina Ujazd)

2.6 Gospodarka odpadami i zapobieganie powstawaniu odpadów

Tabela 6. Ocena realizacji celu, kierunków i zadań zawartych w POŚ dla Gminy Ujazd na lata 2021-2024 z perspektywą na lata 2025-2028 w zakresie gospodarki odpadami za lata 2021-2022

Cel: Zapobieganie powstawaniu odpadów, wykorzystanie odpadów w procesie recyklingu, odzysku, unieszkodliwiania odpadów oraz zmniejszenie ilości odpadów kierowanych na składowiska odpadów	
Kierunek interwencji:	
<ul style="list-style-type: none"> • Rozwój i utrzymanie systemu gospodarowania odpadami • Wyeliminowanie praktyk nielegalnego składowania odpadów 	
Nazwa zadania	Wykonanie
ZADANIA WŁASNE	
Gospodarowanie odpadami komunalnymi, w tym odbiór, odzysk, recykling i unieszkodliwianie odpadów komunalnych	TAK
Dofinansowanie usuwania wyrobów zawierających azbest	TAK
 <p>Ustawa z dnia 13 września 1996 r. o <i>utrzymaniu czystości i porządku w gminach</i> (Dz. U. z 2021 r. poz. 888 ze zm.) wskazuje obowiązek sporządzania rocznego sprawozdania z realizacji zadań z zakresu gospodarowania odpadami komunalnymi odpowiednio przez Wójta, Burmistrza lub Prezydenta Miasta. Burmistrz sporządził roczne sprawozdanie z gospodarki odpadami osobno dla roku 2021 i 2022. Ponadto wyżej cytowana ustawa nakłada na Burmistrza obowiązek opracowania analizy stanu gospodarki odpadami komunalnymi na podstawie sprawozdań złożonych przez podmioty odbierające odpady komunalne od właścicieli nieruchomości, podmioty prowadzące punkty selektywnego zbierania odpadów komunalnych oraz rocznego sprawozdania z realizacji zadań z zakresu gospodarowania odpadami komunalnymi. Również w tym przypadku Burmistrz Ujazdu w latach 2021-2022 wypełnił ustawowy obowiązek opracowania tego rodzaju dokumentu, które podawane były do publicznej wiadomości poprzez Biuletyn Informacji Publicznej Gminy.</p>	



Gmina Ujazd przynależy do Związku Międzygminnego „Czysty Region”. Właściciele nieruchomości w zabudowie jednorodzinnej gromadzą następujące odpady w systemie workowym tj. odpady papieru i tektury (worek niebieski), metali i tworzyw sztucznych (worek żółty) oraz szkła (worek zielony). W pojemnikach gromadzone są zmieszane odpady komunalne (pojemnik czarny), odpady biodegradowalne (pojemnik brązowy). Właściciele nieruchomości w zabudowie wielorodzinnej gromadzą odpady w zbiorczych miejscach gromadzenia odpadów, w oznakowanych pojemnikach w podziale na następujące frakcje odpadów: papier i tektura (pojemnik niebieski), metal i tworzywa sztuczne (pojemnik żółty), szkło (pojemnik zielony), zmieszane odpady komunalne (pojemnik czarny) oraz odpady biodegradowalne (pojemnik brązowy). Dodatkowo na terenie Gminy Ujazd działa obecnie Mobilny Punkt Selektywnej Zbiórki Odpadów Komunalnych (MPSZOK). Obecnie realizowany jest projekt związany z budową stacjonarnego PSZOK na terenie gminy Ujazd, którego otwarcie zaplanowano na lipiec 2023r.

Niesegregowane (zmieszane) odpady komunalne odbierane z nieruchomości położonych na terenie Związku, dostarczane były w latach 2021-2022 do Instalacji Przetwarzania Odpadów, (IK), której Zarządzającym jest Czysty Region Sp. z o.o., ul. Naftowa 7, 47-230 Kędzierzyn-Koźle. W przypadku odpadów zielonych o kodzie 20 02 01 cały strumień odpadów był przekazywany w latach 2021-2022 do instalacji kompostowania Czysty Region Sp. z o.o.

W 2021r. odebrano łącznie na terenie Związku 48.557,37 Mg odpadów komunalnych, z czego 41% odpadów zmieszanych, a 59% odpadów segregowanych. Na terenie gminy Ujazd odebrano łącznie 2553,59 Mg odpadów komunalnych, w tym 851,08 Mg odpadów zmieszanych (33,3%) i 1702,8 Mg odpadów segregowanych (66,7%). W 2022r. odebrano łącznie na terenie Związku 52.408,11 Mg odpadów komunalnych, z czego 40,28% odpadów zmieszanych, a 59,72% odpadów segregowanych. Na terenie gminy Ujazd odebrano łącznie 2401,04 Mg odpadów komunalnych, w tym 803,54 Mg odpadów zmieszanych (33,4%) i 1597,50 Mg odpadów segregowanych (66,6%).



Zgodnie z obowiązującą *Ustawą z dnia 13 września 1996r. o utrzymaniu czystości i porządku w gminach (Dz. U. nr z 2022 r., poz. 2519 ze zm.)* gmina zobligowana jest do osiągnięcia odpowiednich poziomów przygotowania do ponownego użycia i recyklingu odpadów komunalnych. Począwszy od 2021 r. gminy są obowiązane osiągnąć poziom przygotowania do ponownego użycia i recyklingu odpadów komunalnych w wysokości co najmniej: 20% wagowo – za rok 2021 i 25% wagowo – za rok 2022.

Za rok 2021 Związek Międzygminny „Czysty Region” osiągnął następujące poziomy:

- ograniczenia masy odpadów komunalnych ulegających biodegradacji kierowanych do składowania – **2%**,
- przygotowania do ponownego użycia i recyklingu odpadów komunalnych – **28%** (wymagany poziom w 2021 r. – 20%),
- recyklingu, przygotowania do ponownego użycia i odzysku innymi metodami innych niż niebezpieczne odpady budowlanych i rozbiórkowych- **91%**

Za rok 2022 Związek Międzygminny „Czysty Region” osiągnął następujące poziomy:

- ograniczenia masy odpadów komunalnych ulegających biodegradacji kierowanych do składowania – **0%**,
- przygotowania do ponownego użycia odpadów komunalnych – **27,64%** (wymagany poziom w 2022 r. – 25%),
- składowania odpadów komunalnych- **17,2%**

W przypadku Gminy Ujazd poziom recyklingu i przygotowania do ponownego użycia odpadów komunalnych za rok 2021 wyniósł 30,17% natomiast za rok 2022 wyniósł 28,55%.

W roku 2021 zrealizowano inwestycję przez Spółkę „Czysty Region” Sp. z o.o. w ramach projektu „Rozbudowa Zakładu Regionalnego Centrum Zagospodarowania i Unieszkodliwiania Odpadów "Czysty Region" w

Kędzierzynie-Koźlu w celu zwiększenia mocy przerobowych w zakresie przetwarzania selektywnie zebranych surowców wtórnych oraz doposażenie RIPOK kompostownia” dofinansowanego ze środków Unii Europejskiej w ramach Regionalnego Programu Operacyjnego Województwa Opolskiego na lata 2014-2020. Wartość przedsięwzięcia wyniosła 11 882 892,10 zł, z czego 6 795 750,00 zł to kwota unijnej dotacji. Zakres projektu obejmował rozbudowę istniejącej instalacji o urządzenia do automatycznego sortowania oraz zakup ładowarki odpadów. Inwestycja, dzięki doposażeniu linii sortowniczej w separatory optopneumatyczne i separator balistyczny, pozwoli na bardziej efektywny odzysk odpadów zebranych selektywnie, a także przyczyni się do ograniczenia ilości odpadów kierowanych na składowisko i poprawy osiąganych poziomów recyklingu (możliwość odzyskiwania surowców segregowanych w ilości około 4000 Mg.).



Zgodnie z wymaganiami art. 26 *Ustawy z dnia 14 grudnia 2012 r. o odpadach (t.j. Dz. U. z 2022 r., poz. 699 ze zm.)*, w przypadku stwierdzenia, że odpady są składowane lub magazynowane w miejscu do tego celu nieprzeznaczonym, Burmistrz Ujazdu jest zobowiązany do nakazania posiadaczowi odpadów (w drodze decyzji wydawanej z urzędu) usunięcia odpadów z miejsc nieprzeznaczonych do ich składowania lub magazynowania, wskazując jednocześnie sposób wykonania tej decyzji. Przywołany przepis, jako adresata decyzji nakazującej usunięcie odpadów, wyraźnie wskazuje posiadacza odpadów. W świetle definicji zawartej w art. 3 ust. 1 pkt 19 cytowanej ustawy, posiadacza odpadów rozumie się przez wytwórcę odpadów lub osobę fizyczną, osobę prawną oraz jednostkę organizacyjną nieposiadającą osobowości prawnej będące w posiadaniu odpadów; domniemywa się, że władający powierzchnią ziemi jest posiadaczem odpadów znajdujących się na nieruchomości. Zgodnie z art. 3 pkt 44 *ustawy z dnia 27 kwietnia 2001 r. Prawo ochrony środowiska (t.j. Dz.U. z 2022 r., poz. 2556 ze zm.)*, za władającego powierzchnią ziemi uznaje się właściciela nieruchomości, a jeżeli w ewidencji gruntów i budynków prowadzonej na podstawie Prawa geodezyjnego i kartograficznego ujawniono inny podmiot władający gruntem – podmiot ujawniony, jako władający. Powyższe zadanie jest zadaniem ciągłym, wynikającym z obowiązków ustawowych, stanowi wydatek bieżący.

W latach 2021-2022 Burmistrz Ujazdu nie wydał żadnej decyzji w sprawie usunięcia odpadów z miejsca nieprzeznaczonego do ich składowania lub magazynowania.

W latach 2021-2022 WIOŚ w Opolu przeprowadził na terenie gminy Ujazd 1 kontrolę w zakresie gospodarowania odpadami i opłat za korzystanie ze środowiska.



**USUŃ
AZBEST**

W latach 2021-2022 na terenie gminy Ujazd obowiązywał przyjęty w 2012 r. „Program usuwania azbestu i wyrobów zawierających azbest z terenu gminy Ujazd na lata 2011-2032 przyjęty Uchwałą Rady Miejskiej w Ujeździe Nr XIX.99.2012 z dnia 30.05.2012r.

Wszelkie zmiany dotyczące wyrobów azbestowych występujących na terenie gminy, aktualizowane są na bieżąco przez pracowników Urzędu Gminy w Ujeździe. Dane w przedmiotowym zakresie wprowadzane są do ogólnopolskiej bazy azbestowej („www.bazaazbestowa.gov.pl”) prowadzonej przez Ministerstwo Przedsiębiorczości i Technologii – stanowiącej jedno z narzędzi monitorowania realizacji zadań wynikających z „Programu Oczyszczania Kraju z Azbestu na lata 2009-2032”.

Likwidacja wyrobów zawierających azbest to szereg procedur, które wymagają nakładu znacznych środków finansowych, w związku z tym po raz kolejny Gmina Ujazd podpisała umowę z Wojewódzkim Funduszem Ochrony Środowiska i Gospodarki Wodnej w Opolu, na dofinansowanie zadania pn.: „Unieszkodliwienie wyrobów zawierających azbest z terenu Gminy Ujazd w 2021 roku” Dofinansowanie obejmowało prace z zakresu demontażu, transportu i utylizacji wyrobów zawierających azbest. Zamiarem zadania jest doprowadzenie do wzrostu ilości unieszkodliwionych odpadów zawierających azbest z terenu gminy Ujazd.

W 2021 roku zostało zebranych i zutylizowanych z terenu Gminy Ujazd 22,03 Mg odpadów zawierających azbest na kwotę 19 284,56 zł z czego dofinansowanie ze środków NFOŚiGW wyniosło 3 571,22 zł a ze środków WFOŚiGW w Opolu wyniosło 2 499,85 zł. Pozostałe 66 % kosztów zostało poniesione przez właścicieli nieruchomości, z których został zabrany azbest.

W 2022 roku zostało zebranych i zutylizowanych z terenu Gminy Ujazd 46,60 Mg odpadów zawierających azbest na kwotę 48 836,50 zł (netto) z czego dofinansowanie ze środków NFOŚiGW wyniosło 19 534,60 zł. Pozostałe 60 % kosztów zostało poniesione przez właścicieli nieruchomości, z których został zabrany azbest.

Wykaz zrealizowanych zadań za lata 2021-2022	Rok	Koszty i podmiot odpowiedzialny [zł]
Zbiórka i utylizacja azbestu	2021	17 856,08 (Gmina Ujazd)
Odbiór i zagospodarowanie odpadów komunalnych z terenu gminy Ujazd przez Związek Międzygminny „Czysty Region”	2021	29 209 713,92* (Związek „Czysty Region”)
Zbiórka i utylizacja azbestu, usuwanie odpadów z folii rolniczych, siatki i sznurka oraz opon	2022	85 929,61 (Gmina Ujazd)
Odbiór i zagospodarowanie odpadów komunalnych z terenu gminy Ujazd przez Związek Międzygminny „Czysty Region”	2022	35 149 740,10* (Związek „Czysty Region”)

* - koszt odbierania, transportu, zbierania, odzysku i unieszkodliwiania odpadów komunalnych w ramach całego Związku Międzygminnego „Czysty Region”.

2.7 Zasoby przyrodnicze i dziedzictwo kulturowe

Tabela 7. Ocena realizacji celu, kierunków i zadań zawartych w POŚ dla Gminy Ujazd na lata 2021-2024 z perspektywą na lata 2025-2028 w zakresie ochrony zasobów przyrodniczych i ochrony dziedzictwa kulturowego za lata 2021-2022

Cel: Kształtowanie systemu przyrodniczego, ochrona krajobrazu i różnorodności biologicznej	
Cel: Zwiększenie lesistości i zrównoważona gospodarka leśna	
Cel: Ochrona i rewaloryzacja krajobrazu kulturowego wsparciem dla ochrony środowiska przyrodniczego	
Kierunek interwencji:	
<ul style="list-style-type: none"> • Wzmocnienie ochrony przyrody, w tym przywrócenie lub utrzymanie właściwego stanu ochrony siedlisk przyrodniczych oraz gatunków • Poprawa stanu i wzmocnienie ochrony różnorodności biologicznej, w tym ochrona zagrożonych siedlisk i gatunków • Zwiększanie lesistości, poprawa zdrowotności i odporności drzewostanów oraz ochrona i renaturalizacja obszarów leśnych • Zachowanie, odtwarzanie i polepszanie stanu obiektów zabytkowych wraz z ich otoczeniem 	
Nazwa zadania	Wykonanie
ZADANIA WŁASNE	
Rewitalizacja Placu 1 Maja w Ujeździe – poprawa estetyki rynku	TAK
Zagospodarowanie terenu wokół świetlicy wiejskiej w Jaryszowie	TAK
Zagospodarowanie terenu wokół domu spotkań w Nogowczycach	TAK
Modernizacja i kompleksowe zagospodarowanie ruin zamku	TAK
Utworzenie ścieżki przyrodniczo-historycznej łączącej obszar rynku, zamku i terenów zielonych przy zbiorniku retencyjnym	NIE
Partnerstwo na rzecz ochrony różnorodności biologicznej Gminy Kędzierzyn-Koźle, Gminy Ujazd oraz Nadleśnictwa Kędzierzyn (Ochrona gatunków chronionych)	TAK
Partnerstwo na rzecz ochrony różnorodności biologicznej Gminy Kędzierzyn-Koźle, Gminy Ujazd oraz Nadleśnictwa Kędzierzyn - etap II (Inwentaryzacja przyrodnicza gminy, pielęgnacja drzewostanu i nowe nasadzenia, tablica interaktywna)	TAK
Utrzymanie terenów zielonych tj. zakup kwiatów, krzewów, paliwo, remont kosiarki w poszczególnych sołectwach gminy	TAK
ZADANIA KORDYNOWANE	
Dofinansowanie prac konserwatorskich, restauratorskich lub robót budowlanych przy zabytku wpisanym do rejestru	TAK



Obowiązkiem organów administracji publicznej, osób prawnych i innych jednostek organizacyjnych oraz osób fizycznych jest dbałość o przyrodę będącą dziedzictwem i bogactwem narodowym. Obowiązek ten wynika z art. 4 *Ustawy z dnia 16 kwietnia 2004 r. o ochronie przyrody* (t.j. Dz. U. z 2022 r., poz. 916 ze zm.). Powyższe zadanie jest zadaniem ciągłym, wynikającym z obowiązków ustawowych, stanowi wydatek bieżący. Zgodnie z art. 2 cytowanej ustawy ochrona przyrody, polega na zachowaniu, zrównoważonym użytkowaniu oraz odnawianiu zasobów, tworów i składników przyrody tj.:

- 1) dziko występujących roślin, zwierząt i grzybów;
- 2) roślin, zwierząt i grzybów objętych ochroną gatunkową;
- 3) zwierząt prowadzących wędrowny tryb życia;
- 4) siedlisk przyrodniczych;
- 5) siedlisk zagrożonych wyginięciem, rzadkich i chronionych gatunków roślin, zwierząt i grzybów;
- 6) tworów przyrody żywej i nieożywionej oraz kopalnych szczątków roślin i zwierząt;
- 7) krajobrazu;
- 8) zieleni w miastach i wsiach;
- 9) zadrzewień.

Celem ochrony przyrody w rozumieniu ustawy jest:

- 1) utrzymanie procesów ekologicznych i stabilności ekosystemów;
- 2) zachowanie różnorodności biologicznej;
- 3) zachowanie dziedzictwa geologicznego i paleontologicznego;
- 4) zapewnienie ciągłości istnienia gatunków roślin, zwierząt i grzybów, wraz z ich siedliskami, przez ich utrzymywanie lub przywracanie do właściwego stanu ochrony;
- 5) ochrona walorów krajobrazowych, zieleni w miastach i wsiach oraz zadrzewień;
- 6) utrzymywanie lub przywracanie do właściwego stanu ochrony siedlisk przyrodniczych, a także pozostałych zasobów, tworów i składników przyrody;
- 7) kształtowanie właściwych postaw człowieka wobec przyrody przez edukację, informowanie i promocję w dziedzinie ochrony przyrody.

W ramach prawnej ochrony przyrody wyróżnia się formy ochrony wymienione w art. 6 *Ustawy z dnia 16 kwietnia 2004 r. o ochronie przyrody* (t.j. Dz. U. z 2022 r., poz. 916 ze zm.). W okresie sprawozdawczym 2021-2022 podjęto dwie uchwały ustanawiające pomnik przyrody:

- Uchwała NR LI.334.2022 Rady Miejskiej w Ujeździe z dnia 27 października 2022 r. w sprawie ustanowienia pomników przyrody ożywionej. Ochroną pomnikową objęto 2 Dęby bezszypułkowe rosnące wśród zadrzewień śródpolnych na północ od Księżego Lasu oraz grupę dwóch Dębów szypułkowych rosnących w Balcarzowicach przy ul. Dębowej.

Lasy i grunty zadrzewione zajmują ok. 1980 ha terenu gminy, co stanowi ok. 24 % jej powierzchni. Udział lasów w zagospodarowaniu powierzchni Gminy jest bardzo niski. Na terenie gminy Ujazd lasy wchodzą w skład Nadleśnictwa Strzelce Opolskie, Kędzierzyn i Rudziniec).

Do działań prowadzonych przez w/w Nadleśnictwa należą:

- zwiększanie różnorodności gatunkowej biocenoz oraz różnorodności ekosystemów kompleksów leśnych regionu,
- utrzymywanie zgodności składów gatunkowych drzewostanów z potencjalną roślinnością naturalną, to jest zgodności biocenozy z biotopem,
- monitorowanie krzewów i zielnych roślin reliktowych, endemitów, ginących i zagrożonych,
- uzupełnianie i odtwarzanie korytarzy ekologicznych,
- prowadzenie prac związanych z zachowaniem i odtwarzaniem śródleśnych bagien, oczek wodnych, łąk oraz innych cennych biotopów,
- zakładanie, konserwacja i naprawa budek lęgowych dla ptaków i schronów dla nietoperzy, wykładanie karmy,

- grodzenie mrowisk,
- wzbogacanie bazy żerowej dla zwierzyny płowej powodującej szkody w roślinności drzewiastej,
- ciągła aktualizacja danych w opracowanym „Programie ochrony przyrody” dla Nadleśnictwa Kluczbork i Namysłów w zakresie występowania gatunków rzadkich i zagrożonych,
- identyfikacja przyczyn zagrożenia rzadkich gatunków i eliminacja źródeł zagrożenia,
- stosowanie czynnych metod ochrony rzadkich gatunków roślin i zwierząt,
- kontrola normowanego zbioru i skupu płodów runa leśnego cele przemysłowe w postaci owoców i ziół, a zwłaszcza grzybów jadalnych, w tym owocnikujących grzybów mikoryzowych.



Zgodnie z otrzymaną informacją od Regionalnej Dyrekcji Lasów Państwowych w Katowicach na terenie gminy Ujazd w latach 2021-2022 nie były realizowane dodatkowe zalesienia, nie wykonywano prac związanych z odtwarzaniem populacji zanikających gatunków, ani nie prowadzono hodowli rodzimych gatunków zwierząt. W przypadku prac związanych z przebudową drzewostanów jedynie w 2021r. w granicach

Nadleśnictwa Strzelce Opolskie była realizowana przebudowa drzewostanów na powierzchni 2,1 ha w granicach administracyjnych gminy Ujazd. Koszt zadania wyniósł 21 731,08 zł.

Dodatkowo w 2022r. Nadleśnictwo Strzelce Opolskie w ramach projektu „Kompleksowy projektu ochrony gatunków i siedlisk przyrodniczych na obszarach zarządzanych przez PGL Lasy Państwowe” realizowało zadanie pn. „Zabiegi czynnej ochrony gatunków - Wycinka wokół drzew pachnicowych.”. Koszt zadania wyniósł 1 600 zł netto.

Instrumentem prawnym związanym z procedurą zwiększania lesistości jest *Ustawa o lasach (Dz.U. 2022 r., poz. 672 ze zm.)*, gdzie wskazuje się, że do zalesienia mogą być przeznaczone nieużytki, grunty rolne nieprzydatne do produkcji rolnej i grunty rolne nieużytkowane rolniczo oraz inne grunty nadające się do zalesienia. Grunty przeznaczone do zalesienia określa miejscowy plan zagospodarowania przestrzennego lub decyzja o warunkach zabudowy i zagospodarowania terenu. Uporządkowanie przestrzeni rolno-leśnej wiąże się z właściwym zaprojektowaniem granicy pomiędzy lasami i gruntami przeznaczonymi do zalesienia, a gruntami przeznaczonymi na cele rolne, czyli tzw. granicy rolno-leśnej, definiowanej jako linia zamykająca kontur gruntowy, określający aktualny i perspektywiczny sposób rolniczego lub leśnego użytkowania gruntów. Wykorzystanie powierzchni ziemi powinno być możliwie optymalnie dostosowane do naturalnych warunków przyrodniczo-glebowych. Obecny stan wskazuje, że bardziej racjonalne jest przeznaczenie gruntów o niskiej przydatności dla rolnictwa na cele niezwiązane z gospodarką rolną tj. pod urbanizację, rozwój infrastruktury, a przede wszystkim pod zalesienia niż pod uprawy rolne. Zagadnienie granicy rolno – leśnej uwzględniane jest w dokumentach planistycznych gminy. Za ich opracowywanie odpowiedzialny jest Burmistrz Ujazdu. Powyższe działania są więc kosztem bieżącym wliczonym w opracowanie dokumentów planistycznych.

Ocena przestrzegania ustalonych zasad ochrony przyrody na terenach prawnie chronionych jest zadaniem niezwykle trudnym, lecz można stwierdzić że w latach 2021-2022 nie doszło do żadnych poważnych naruszeń zakazów ochrony przyrody mogących spowodować zmiany ekosystemalne lub fragmentację czy też zniszczenie siedlisk przyrodniczych oraz stanowisk chronionych gatunków roślin, zwierząt i grzybów.



Utrzymanie zieleni w Gminie Ujazd w latach 2021-2022 polegało m.in. na: pielęgnacji i konserwacji zieleni gminnej, koszeniu trawników w szczególności na placach rekreacyjno- sportowych oraz dbaniu o pobocza dróg gminnych. W 2021r. Gmina Ujazd nasadziła 25 szt. Lipy drobnolistnej w miejscowości Stary Ujazd (przy drodze dojazdowej do przysiółka Kopanina) na działce stanowiącej własność gminy Ujazd. W 2022r. Gmina Ujazd nasadziła 12 szt. drzew gatunku lipa drobnolistna w Ujeździe, 60 szt. drzew gatunku klon zwyczajny, 50 szt. drzew lipy drobnolistnej, 1 szt. Gatunku żywotnik zachodni, na działkach gminnych w miejscowościach Ujazd, Zimna Wódka, Olszowa. Łącznie nasadzono 123 szt. drzew.



Gmina Ujazd od 2016r. realizuje projekt pn. „Partnerstwo na rzecz ochrony różnorodności biologicznej Gminy Kędzierzyn-Koźle, Gminy Ujazd oraz Nadleśnictwa Kędzierzyn”. W ramach realizacji projektu na terenie gminy Ujazd realizowano zadanie pn. „Zagospodarowanie Parku Miejskiego w Ujeździe” oraz „Odbudowa zdegradowanego stawu wiejskiego w Starym Ujeździe”. W 2020r. zakończono realizację zadania pn. „Zagospodarowanie Parku Miejskiego w Ujeździe”. Pod koniec 2020r. podpisano umowę na realizację zadania pn. „Odbudowa zdegradowanego stawu wiejskiego w Starym Ujeździe”. W latach 2021-2022 kontynuowano realizację zadania związanego z odbudową stawu wiejskiego w Starym Ujeździe.



Gmina Ujazd konsekwentnie realizuje zadania z zakresu opieki nad zabytkami, co ma odzwierciedlenie w systematycznie opracowywanych Gminnych Programach Opieki nad Zabytkami. W ciągu ostatnich kilkunastu lat Rada Miejska w Ujeździe uchwałała kolejne dokumenty, które obowiązywały w latach 2007 - 2010, 2011 - 2014 i 2015 - 2018. W 2022 r. zlecono opracowanie Programu Opieki nad zabytkami Gminy Ujazd na lata 2023-2026.

Jednym z priorytetów „Gminnego Programu Ochrony nad Zabytkami” jest rewitalizacja miasta Ujazd poprzez realizację zadań takich jak m.in.:

- „Rewitalizacja rynku (Placu 1 Maja) w Ujeździe”;
- „Modernizacja i kompleksowe zagospodarowanie ruin zamku”.


Kolejnym celem programu jest edukacja historyczna i promocja dziedzictwa materialnego. W 2021 roku dywany kwietne w Olszowej, Kluczu i Zimnej Wódce zostały wpisane na Listę Reprezentatywną Niematerialnego Dziedzictwa Kulturowego Ludzkości UNESCO. Ponadto, w 2021 roku Gmina Ujazd zleciła badania architektoniczne wschodniego i południowego skrzydła zamku w Ujeździe. Zrealizowano również pierwszy etap badań georadarowych w celu pozyskiwania pozostałych elementów fortyfikacyjnych w Ujeździe. Sukcesywnie dbano także o pomniki i miejsca pamięci jakim są mogiły Powstańców Śląskich (Klucz, Zimna Wódka, Olszowa, Ujazd, Jaryszów, Stary Ujazd).

Wykaz zrealizowanych zadań za lata 2021-2022	Rok	Koszty i podmiot odpowiedzialny [zł]
Rewitalizacja Placu 1 Maja w Ujeździe (zakres prac: rozbiórka stacji paliw, wykonanie nawierzchni z płyt i kostki granitowych, zmiana organizacji ruchu, montaż systemu nawadniania, budowa fontanny, wykonanie małej architektury)	2021	6 252 536,56 (Gmina Ujazd)
Partnerstwo na rzecz ochrony różnorodności biologicznej Gminy Kędzierzyn-Koźle, Gminy Ujazd oraz Nadleśnictwa Kędzierzyn - Etap II - Odbudowa zdegradowanego stawu w Starym Ujeździe	2021	10 365,75 (Gmina Ujazd)
Zakup tablic edukacyjnych - dalszy etap ścieżki edukacyjnej miód - las - woda	2021	6 915,00 (Gmina Ujazd, Fundusz Sołecki)
Opracowanie Planu Rewitalizacji Gminy Ujazd	2021	11 070,00 (Gmina Ujazd)
Utrzymanie zieleni, w tym zakup kwiatów i drzew, nasadzenia drzew, wycinka drzew i utrzymanie zieleni na terenach poszczególnych sołectw	2021	74 433,43 (Gmina Ujazd)
Wykonanie badań georadarowych zamku w Ujeździe	2021	5 000,00 (Gmina Ujazd)
Zakup kamer do monitoringu gminnego oraz zagospodarowanie terenu wiejskiego wokół świetlicy wiejskiej	2021	41 919,00 (Gmina Ujazd)
Zagospodarowanie terenu wokół domu spotkań	2021	18 500,00 (Gmina Ujazd)
Rewitalizacja Placu 1 Maja w Ujeździe (zakres prac: rozbiórka stacji paliw, wykonanie nawierzchni z płyt i kostki granitowych, zmiana organizacji	2022	1 994 132,44 (Gmina Ujazd)

ruchu, montaż systemu nawadniania, budowa fontanny, wykonanie małej architektury)		
Partnerstwo na rzecz ochrony różnorodności biologicznej Gminy Kędzierzyn-Koźle, Gminy Ujazd oraz Nadleśnictwa Kędzierzyn - Etap II - Odbudowa zdegradowanego stawu w Starym Ujeździe (zakres zadania: roboty ziemne i przygotowawcze, budowa mnicha żelbetowego, wykonanie rowów melioracyjnych, ubezpieczenie rzeki Jordan, budowa ciągów pieszych, wykonanie małej architektury, montaż budek lęgowych, domków dla owadów i tablic informacyjnych).	2022	760 226,50 (Gmina Ujazd)
Utrzymanie zieleni, w tym zakup kwiatów i drzew, nasadzenia drzew, wycinka drzew i utrzymanie zieleni na terenach poszczególnych sołectw	2022	127 713,64 (Gmina Ujazd)
Wykonanie badań georadarowych zamku w Ujeździe	2022	5 000,00 (Gmina Ujazd)
Konserwacja ołtarza bocznego w kościele w Olszowej – dotacja Gminy Ujazd dla Parafii w Kluczu	2022	30 000,00 (Parafia w Kluczu)
Konserwacja ołtarza bocznego w kościele w Olszowej – dotacja Powiatu Strzeleckiego	2022	20 000,00 (Parafia w Kluczu)
Dotacja Powiatu Strzeleckiego na realizację projektu pn. "Tradycja dywanów kwiatnych na Opolszczyźnie – identyfikacja, plan ochrony oraz wzmacnianie tradycji"	2022	7 950,00 (Gmina Ujazd)

2.8 Zagrożenie poważnymi awariami

Tabela 8. Ocena realizacji celu, kierunków i zadań zawartych w POŚ dla Gminy Ujazd na lata 2021-2024 z perspektywą na lata 2025-2028 w zakresie poważnych awarii za lata 2021-2022

Cel: Zapobieganie wystąpieniu awarii oraz eliminacja i minimalizacja skutków w przypadku wystąpienia awarii	
Kierunek interwencji:	
<ul style="list-style-type: none"> Wzmocnienie skuteczności działań służb reagujących w przypadku wystąpienia poważnej awarii 	
Nazwa zadania	Wykonanie
ZADANIA WŁASNE	
Zakup sprzętu ratowniczego dla OSP Ujazd	TAK
 <p>Monitoring potencjalnych sprawców poważnych awarii pod kątem spełniania przez nich wymogów bezpieczeństwa i prewencji realizowany jest na bieżąco przez Wojewódzki Inspektorat Ochrony Środowiska w Opolu. Wyniki monitoringu umieszczane są w rocznych biuletynach publikowanych przez GIOŚ oraz na bieżąco dostępne na stronie internetowej. W latach 2021-2022 na terenie gminy Ujazd nie było zlokalizowanych zakładów o dużym (ZDR) ani zwiększonym (ZZR) ryzyku wystąpienia poważnej awarii przemysłowej. Z uwagi na powyższe nie prowadzono kontroli w zakresie przeciwdziałania poważnym awariom.</p> <p>Zgodnie z informacją WIOŚ w Opolu na obszarze gminy Ujazd nie odnotowano w latach 2021 – 2022 poważnych awarii w ruchu lądowym skutkujących szkodami w środowisku.</p> <p>Opracowywanie programu zapobiegania poważnym awariom oraz planu operacyjno – ratowniczego na wypadek zaistnienia poważnej awarii realizowane jest na bieżąco przez podmioty gospodarcze w porozumieniu z Powiatowymi Komendami Państwowej Straży Pożarnej. Powiatowe Komendy Państwowej Straży Pożarnej zajmują się również utrzymywaniem w gotowości służb ratowniczych na wypadek zaistnienia poważnej awarii.</p> <p>Kształtowanie świadomości mieszkańców gminy Ujazd w zakresie postępowania podczas zagrożeń i poważnych awarii przemysłowych odbywa się głównie poprzez lokalne media, w których zamieszczane są informacje dotyczące sposobów informowania o zagrożeniach, racjonalnego postępowania podczas zagrożenia oraz jednostek i lokalizacji centrów kryzysowych. Podnoszenie świadomości społeczeństwa odbywa się poprzez uświadamianie spektrum i kategorii zagrożeń ekologicznych, zarówno tych dotyczących lokalną społeczność – na które nie ma ona większego wpływu (art. dziura ozonowa), jak i tych, z którymi mieszkańcy gminy stykają się na co dzień art. nielegalne wysypiska, wypadki nagłego zanieczyszczenia wód powierzchniowych, pożar,</p>	

powódź. Odbywa się to drogą systematycznych publikacji, artykułów prasowych, powiadamiania o aktualnościach na stronie internetowej Gminy, czy w postaci różnych form edukacji prowadzonej art. wśród młodzieży i dzieci (np. przez Straż Pożarną).

Zgodnie z informacją Starosty Strzeleckiego Powiat w latach 2021-2022 nie wprowadził udoskonaleń w zakresie powiadamiania i ostrzegania przed zagrożeniami naturalnymi, które dotyczyłyby Gminy Ujazd. System ostrzegania oparty jest na telefonii komórkowej (wiadomość SMS), poczty elektronicznej, a także przez zamieszczanie ostrzeżeń meteorologicznych na stronie internetowej Powiatu Strzeleckiego.

Wykaz zrealizowanych zadań za lata 2021-2022	Rok	Koszty i podmiot odpowiedzialny [zł]
Zakup sprzętu ratowniczego dla OSP – dotacja celowa (OSP Ujazd i OSP Niezdrowice)	2021	40 000,00 (Gmina Ujazd)
Dotacja celowa dla OSP Niezdrowice i Stary Ujazd	2022	42 000,00 (Gmina Ujazd)

2.9 Działalność edukacyjna

Tabela 9. Ocena realizacji celu, kierunków i zadań zawartych w POŚ dla Gminy Ujazd na lata 2021-2024 z perspektywą na lata 2025-2028 w zakresie edukacji ekologicznej za lata 2021-2022

Cel: Podnoszenie świadomości ekologicznej i zmiana postaw i zachowań społecznych	
Kierunek interwencji:	
<ul style="list-style-type: none"> Kształtowanie postaw społecznych z wykorzystaniem środków masowego przekazu 	
Nazwa zadania	Wykonanie
ZADANIA WŁASNE	
Kompleksowa kampania edukacyjna i informacyjna Związku Międzygminnego „Czysty Region” w zakresie gospodarowania odpadami, pod nazwą: „Odpady jako cenny surowiec”	TAK
Kontynuacja obecnych działań edukacyjnych Związku Międzygminnego „Czysty Region” na terenie gminy Ujazd (warsztaty, spotkania, prelekcje, Mobilne Stoiska Edukacyjne, konkursy m.in. Segreguj.pl, kampanie medialne)	TAK
Działania edukacyjne w ramach realizacji projektu pn. „Partnerstwo na rzecz ochrony różnorodności biologicznej województwa opolskiego - etap III” - wydanie poradnika ekologicznego, akcja wymiany surowców na sadzonki, konkurs, warsztaty, doposażenie bibliotek w literaturę o tematyce ekologicznej, zakup i montaż pojemników do zbierania elektroodpadów w każdej gminie członkowskiej	TAK
Działania edukacyjne w ramach realizacji projektu pn. „Partnerstwo na rzecz ochrony różnorodności biologicznej województwa opolskiego - etap IV” - warsztaty z "Tworzenia miejsc spotkań z bioróżnorodnością", doposażenie przedszkoli w edukacyjne kompostowniki, zakup i montaż pojemników do zbierania elektroodpadów na terenie gminy Kędzierzyn-Koźle, zakup pojemników do segregacji z gra edukacyjną	TAK
Kampania edukacyjna w ramach uruchomienia PSZOK na terenie gminy Ujazd	NIE
ZADANIA KOORDYNOWANE	
Edukacja ekologiczna i propagowanie działań proekologicznych (szkolenia pracowników Starostwa, kampania edukacyjno-informacyjna w zakresie ochrony powietrza)	TAK
<p>Zasady dostępu do informacji publicznej reguluje <i>Ustawa z 6 września 2001 r. o dostępie do informacji publicznej (t.j. Dz. U. 2022 r., poz. 902 ze zm.)</i>. Zgodnie z ustawą udostępnieniu podlega każda informacja o sprawach publicznych, z wyjątkiem informacji niejawnych (art. art. 5 ust. 1). Prawo do informacji publicznej przysługuje każdemu. Od osoby wykonującej prawo do informacji publicznej nie można żądać wykazania interesu prawnego lub faktycznego (art. art. 2).</p> <p>W szczególności organ władzy publicznej, w tym wypadku Burmistrz Ujazdu jest zobowiązany do informowania o:</p> <ul style="list-style-type: none"> swoim statusie prawnym, przedmiocie działalności, organizacji, kompetencjach, majątku, strukturze własnościowej, osobach sprawujących w nim funkcje i ich kompetencjach; 	

- sposobie przyjmowania i załatwiania spraw, stanie przyjmowanych spraw i kolejności ich załatwiania lub rozstrzygnięcia, prowadzonych rejestrach, ewidencjach i archiwach, naborze kandydatów na wolne stanowiska;
- prowadzonej polityce, programach w zakresie realizacji zadań publicznych, aktach normatywnych;
- danych publicznych, w tym treści aktów administracyjnych i innych rozstrzygnięć oraz dokumentacji przebiegu i efektów kontroli i wnioskach podmiotów ją przeprowadzających, treści innych wystąpień i ocen dokonywanych przez organy władzy publicznej i przez funkcjonariuszy publicznych, stanowiskach w sprawach publicznych zajętych przez organy władzy publicznej;
- majątku publicznym.

Bieżące informacje umieszczane są na stronie internetowej Gminy Ujazd www.ujazd.pl oraz na stronie BIP Urzędu www.bip.ujazd.pl. Na stronach internetowych Gminy umieszczane są również dokumenty strategiczne.

Ustawa z dnia 3 października 2008r. o udostępnianiu informacji o środowisku i jego ochronie, udziale społeczeństwa w ochronie środowiska oraz o ocenach oddziaływania na środowisko (t.j. Dz. U. z 2023 r., poz. 1094 ze zm.) reguluje zasady udziału społeczeństwa w ochronie środowiska. Zgodnie z cytowaną ustawą poprzez podanie informacji do publicznej wiadomości rozumie się:

- udostępnienie informacji na stronie Biuletynu Informacji Publicznej, organu właściwego w sprawie,
- ogłoszenie informacji, w sposób zwyczajowo przyjęty, w siedzibie organu właściwego w sprawie,
- ogłoszenie informacji przez obwieszczenie w sposób zwyczajowo przyjęty w miejscu planowanego przedsięwzięcia, a w przypadku projektu dokumentu wymagającego udziału społeczeństwa – w prasie o odpowiednim do rodzaju dokumentu zasięgu,
- w przypadku, gdy siedziba organu właściwego w sprawie mieści się na terenie innej gminy niż gmina właściwa miejscowo ze względu na przedmiot postępowania – także przez ogłoszenie w prasie lub w sposób zwyczajowo przyjęty w miejscowości lub miejscowościach właściwych ze względu na przedmiot postępowania.



Edukacja formalna prowadzona jest przez placówki oświatowe w ramach programów nauczania realizowanych na wszystkich szczeblach nauczania, począwszy od klasy IV szkoły podstawowej, w postaci oddzielnej ścieżki edukacyjnej o charakterze wychowawczo-dydaktycznym. Obowiązek uwzględniania problematyki ochrony środowiska i zrównoważonego rozwoju w programach nauczania wszystkich typów szkół, jak również w programach kursów uprawniających do uzyskania kwalifikacji zawodowych, wprowadzony został na mocy *Ustawy z dnia 27 kwietnia 2001 r. Prawo ochrony środowiska (t.j. Dz.U. z 2022 r., poz. 2556 ze zm.)*

Edukacja nieformalna prowadzona może być natomiast przez rozmaite podmioty: organy administracji różnego szczebla, instytucje naukowe, organizacje pozarządowe, media, wreszcie – przez osoby z najbliższego otoczenia. Istotną rolę w szerzeniu wiedzy ekologicznej na terenie gminy Ujazd odgrywają:

- jednostki samorządowe: Urząd Miejski w Ujeździe, Starostwo Powiatowe w Strzelcach Opolskich
- jednostki oświaty: szkoły, przedszkola, biblioteki,
- organizacje społeczne: koła łowieckie, kluby wędkarskie
- stowarzyszenia i fundacje,
- Nadleśnictwa Strzelce Opolskie, Kędzierzyn-Koźle i Rudziniec

Działania podejmowane w Gminie są zróżnicowane, koncentrują się przede wszystkim na wspieraniu edukacji ekologicznej w szkołach, przedszkolach. We wszystkich placówkach oświatowych w latach 2021-2022 prowadzono edukację ekologiczną w ramach zajęć lekcyjnych.

Zagadnienia dotyczące ekologii, ochrony środowiska, rozwoju zrównoważonego poruszane są w ramach treści programowych podczas zajęć biologii, plastyki, geografii, fizyki, chemii, zajęć technicznych czy godzin wychowawczych. Elementy edukacji ekologicznej wprowadza się również w edukacji najmłodszych, prowadzonej w oddziałach przedszkolnych. Każdorazowo, działania w zakresie edukacji ekologicznej dzieci i młodzieży powinny być optymalnie dopasowane do wieku i poziomu rozwoju, tak, by mogły przynieść odpowiednie efekty. Nauczyciele i wychowawcy powinni bardzo dobrze orientować się w lokalnych problemach dotyczących środowiska, aby nadać tym działaniom najbardziej odpowiedni kierunek. Powinni również charakteryzować się wysokim poziomem zaangażowania w tę tematykę, by zarażać podopiecznych

entuzjazmem. Do pomocy warto również zapraszać i angażować inne instytucje, które mogą posłużyć pomocą merytoryczną oraz praktyczną, art. organizacje prośrodowiskowe, instytucje naukowe.

W 2021 r. Związek Międzygminny „Czysty Region” przeprowadził następujące działania edukacyjno-informacyjne:

- 1) w kwietniu dostarczono do gminnej biblioteki pakiet 24 książek o tematyce ekologicznej dla dzieci, młodzieży i dorosłych;
- 2) 13 czerwca zorganizowano Mobilne Stoisko Edukacyjne podczas II Charytatywnego Biegu Zeflika w Niezdrowicach;
- 3) 22 czerwca 2021 r. w Publicznej Szkole Podstawowej w Olszowej przeprowadzono pogadankę edukacyjną dot. prawidłowego postępowania z odpadami;
- 4) 28 lipca w Miejsko-Gminnym Ośrodku Działalności Kulturalnej w Ujeździe przeprowadzono warsztaty z zakresu segregacji odpadów "Wakacyjna eko-frajda";
- 5) w lipcu i sierpniu prowadzono działania informacyjne dotyczące selektywnej zbiórki elektroodpadów, które podjęto w związku z posadowieniem na terenie Ujazdu Międzygminnego Punktu Zbiórki Elektroodpadów;
- 6) we wrześniu 2021 r. Związek zakończył realizację VIII edycji konkursu "Segreguj.pl", w której również aktywnie brała udział Publiczna Szkoła Podstawowa w Ujeździe. Za zebrane w ciągu roku surowce szkoła zajęła VII miejsce w kategorii grupowej a uczeń PSP Ujazd I miejsce w kategorii indywidualnej. Reprezentacja finalistów konkursu uczestniczyła w Ekopikniku, który odbył się 17.09.2021 r. w Kędzierzynie-Koźlu, odebrała nagrody i wzięła udział w warsztatach z kreatywnego wykorzystania odpadów i czerpania papieru.
- 7) w ciągu całego roku Związek prowadził działania informacyjno-edukacyjne z zakresu gospodarki odpadami - w 2021 r. skupiły się one przede wszystkim na działalności w mediach społecznościowych.

W 2022 r. Związek Międzygminny „Czysty Region” przeprowadził następujące działania edukacyjno-informacyjne:

- 1) w ramach projektów „Partnerstwo na rzecz ochrony różnorodności biologicznej województwa opolskiego - etap III” oraz „Partnerstwo na rzecz ochrony różnorodności biologicznej województwa opolskiego - etap IV” realizowano kampanię edukacyjno-informacyjną związaną z wpływem odpadów na bioróżnorodność. Opracowano ekoporadnik „Bioróżnorodność – jesteśmy jej częścią”, książeczkę dla dzieci „Na ratunek bioróżnorodności”, plakaty dla placówek oświatowych oraz przeprowadzono działania medialne (w prasie, radiu, Internecie).
- 2) w ramach projektu „Partnerstwo na rzecz ochrony różnorodności biologicznej województwa opolskiego - etap III” w 2022 r. zorganizowano dwa konkursy plastyczne. Pierwszym z nich był konkurs dla klas VI - VIII szkół podstawowych z terenu Związku polegający na wykonaniu ekomakiety pn. „Bioróżnorodność wokół nas”, w ramach którego wpłynęło 29 prac z 7 gmin członkowskich. Kolejnym był konkurs indywidualny dla dzieci młodszych pn. „Bioróżnorodność - jesteśmy jej częścią”, w którym udział wzięło 157 osób.
- 3) przeprowadzenie warsztatów „Dom bez chemii”, w ramach których uczestnicy wykonali ekokosmetyki oraz ekologiczne środki czystości. Zajęcia odbyły się na terenie 12 gmin członkowskich (Dobrodzień, Gogolin, Izbicko, Kędzierzyn-Koźle, Kolonowskie, Leśnica, Pawłowiczki, Polska Cerekiew, Reńska Wieś, Ujazd, Walce, Zdieszowice), a udział w nich wzięło 228 osób.
- 4) w ramach projektu "Partnerstwo na rzecz ochrony różnorodności biologicznej województwa opolskiego – etap IV" realizowanego w partnerstwie z Gminą Kędzierzyn-Koźle oraz Miejską Biblioteką Publiczną w Kędzierzynie-Koźlu zorganizowano konkurs „Strefy spotkań z bioróżnorodnością” skierowany do organizacji pozarządowych i jednostek publicznych realizujących działania kulturalne, edukacyjne, wychowawcze, charytatywne i społeczne na terenie 11 gmin członkowskich Związku Międzygminnego „Czysty Region”: Cisek, Izbicko, Kędzierzyn-Koźle, Kolonowskie, Leśnica, Pawłowiczki, Polska Cerekiew, Reńska Wieś, Ujazd, Walce oraz Zdieszowice (tj. na terenie gmin objętych projektem).
- 5) opracowanie i wydanie materiałów edukacyjnych dla dzieci w wieku przedszkolnym i wczesnoszkolnym pn. „Na ratunek bioróżnorodności” oraz dzieci klas starszych pn. „Jesteśmy częścią bioróżnorodności”. Scenariusze zajęć w temacie przeznaczonym odpowiednio dla przedszkoli i klas I-III szkół podstawowych

oraz klas IV-VIII szkół podstawowych, prezentacje, karty pracy zostały umieszczone na stronie internetowej Związku. Prowadzono także działania edukacyjne z wykorzystaniem portalu społecznościowego Facebook. Opracowano cykl spotów z materiałem audiowizualnym dotyczących właściwego postępowania z odpadami oraz ich wpływu na bioróżnorodność. Materiał trafił do co najmniej do 25 tys. odbiorców.

- 6) organizacja prelekcji i Mobilnych Stoisk Edukacyjnych w ramach realizacji projektu „Kompleksowa kampania edukacyjna i informacyjna Związku Międzygminnego „Czysty Region” w zakresie gospodarowania odpadami, pod nazwą: „Odpady jako cenny surowiec”. opracowano i rozdystrybuowano tablice edukacyjne na altany śmietnikowe oraz naklejki, które zostały naklejone na kosze znajdujące się przede wszystkim w altanach śmietnikowych. W sumie na terenie Związku naklejono 7500 naklejek przedstawiających zasady segregacji z uwzględnieniem najczęściej popełnianych błędów podczas sortowania odpadów.
- 7) realizacja warsztatów edukacyjnych o tematyce „zero waste” dla dzieci i seniorów z terenu województwa opolskiego – łącznie 120 spotkań, w których łącznie udział wzięło ponad 2200 mieszkańców. Zajęcia prowadzone były we wszystkich gminach członkowskich oraz dodatkowo na terenie miasta Opole.
- 8) realizacja szkolnego programu edukacyjnego „Segregujemy i uczymy segregować”, skierowanego do placówek oświatowych województwa opolskiego. W ramach programu w dniach 13-15 grudnia 2022 r. odbył się cykl szkoleń on-line dla nauczycieli, podczas których omówione zostały zagadnienia, takie jak: prawidłowa segregacja, fakty i mity o selektywnej zbiórce odpadów, jak zachęcić dzieci i młodzież do segregacji, pomysły i środki na edukację ekologiczną. Kolejnym elementem programu było opracowanie we współpracy z nauczycielami scenariuszy zajęć i pomocy dydaktycznych, a także materiałów edukacyjnych, takich jak książeczki, fiszki edukacyjne dla dzieci i młodzieży.
- 9) organizacja eko-gier terenowych pn. „Eko Mistrzowie i Podejrzenie Brudny Diament”.
- 10) rozpoczęcie realizacji projektu Unijnego pn. „MAMY RADY NA ODPADY” – kampania edukacyjna na terenie województwa opolskiego”. W ramach tego przedsięwzięcia, realizowanego m.in. w partnerstwie z Urzędem Marszałkowskim Województwa Opolskiego oraz Gminą Kędzierzyn-Koźle, Związek prowadzi pilotażową kampanię edukacyjną na rzecz poprawy jakości selektywnej zbiórki odpadów w zabudowie wielorodzinnej.

W 2022r. na terenie gminy Ujazd odbyły się następujące kampanie edukacyjne:

- 1) W dniach od 22.04.2022 r. do 29.04.2022 Gminie Ujazd odbył się EKO – TYDZIEŃ, w ciągu 7 dni w każdej miejscowości Gminy odbywały się inicjatywy służące ochronie naszej planety oraz powietrza. Poprzez pikniki, spotkania i spacerów w trakcie których nie tylko sprzątno śmieci ale również rozmawiano o zachodzących zmianach klimatu oraz o tym jak im zapobiegać oraz o tym jak dbać o nasze powietrze by oddychało się lepiej i żyło się lepiej. Jak wymiana chociażby jednego „kopciucha” pozytywnie wpływa na środowisko. Nasza akcja odbiła się szerokim echem w mediach oraz wśród lokalnej społeczności, przynosząc pozytywny odzew.
- 2) w ramach projektu „Partnerstwo na rzecz ochrony różnorodności biologicznej województwa opolskiego - etap III” realizowano kampanię edukacyjno-informacyjną. Opracowano Ekoporadnik „Bioróżnorodność – jesteśmy jej częścią”, w którym szeroko opisano działania mające na celu ochronę przyrody, w tym apel o nie spalanie odpadów w domowych piecach. Poradnik został rozdystrybuowany na terenie gminy Ujazd - zarówno przez Związek jak i Gminę Ujazd. Opracowano także plakaty edukacyjne dla placówek oświatowych (rozdysponowane poprzez Urząd Miejski w Ujeździe);
- 3) 21.05.2022 r. w Miejsko-Gminnym Ośrodku Kultury w Ujeździe przeprowadzono 2 warsztaty pod hasłem "Dom bez chemii" w ramach których uczestnicy wykonali ekologiczne kosmetyki i środki czystości. Na warsztatach poruszono m.in. problem wpływu zanieczyszczenia powietrza na skórę;
- 4) w lipcu 2022 r. zorganizowano konkurs „Strefy spotkań z bioróżnorodnością” realizowany w ramach prospołecznego projektu edukacyjnego, polegający na wykonaniu ekokwietnika zgodnie z ideą „upcyklingu”. W dniach 20-22.09.2022 r. z wybranymi w konkursie uczestnikami utworzono Eko-strefy – zaadaptowane tereny zielone, na których powstały m.in. kwietniki z wykorzystaniem odpadów, w tym meble, domki dla owadów, meble z palet i poduszki, łąka kwietna. Celem konkursu było utworzenie „Stref spotkań z bioróżnorodnością” – zielonych miejsc do wypoczynku i edukacji ekologicznej, propagowanie zasad ochrony środowiska, dbania o przyrodę i ochronę lokalnej bioróżnorodności, budowanie więzi społecznych, zazielenienie terenów dostępnych publicznie i zwiększenie bioróżnorodności, a także

rozpowszechnianie wiedzy ekologicznej w zakresie ograniczania wytwarzania odpadów, promowanie idei recyklingu i upcyklingu, rozwijanie wyobraźni twórczej w połączeniu z aktywną edukacją ekologiczną. Ostatecznie do realizacji Eko-strefy wybrano 12 lokalizacji, jedna ze stref powstała w Starym Ujeździe.

- 5) 21 listopada w placówkach oświatowych: PSP w Ujeździe, PSP w Olszowej, PSP w Jaryszowie przeprowadzono łącznie 6 warsztatów z zakresu prawidłowego postępowania z odpadami (w każdej placówce po 2 warsztaty). łącznie udział wzięło 91 uczniów.
- 6) 7 grudnia 2022 r. w miejscowości Ujazd odbyła się edukacyjna gra terenowa poszerzająca świadomość młodych ludzi w kwestii podstawowych zasad prawidłowego postępowania z odpadami komunalnymi pn. „Eko Mistrzowie i Podejrzenie Brudny Diament”. Podczas gry terenowej wykonywane były zadania i łamigłówki związane z gospodarką odpadami, w tym dot. zagrożenia płynącego ze spalania odpadów. W grze udział wzięło łącznie 20 uczniów z PSP Ujazd i PSP Olszowa.

Zgodnie z informacją Starosty Strzeleckiego w latach 2021-2022 Starostwa prowadził następujące akcje informacyjno-edukacyjne:

ROK 2021:

- edukacja ekologiczna w szkołach ponadpodstawowych: tematy ochrony powietrza na zajęciach szkolnych; pogadanki o ochronie środowiska; przygotowywanie gazetek tematycznych; udział w projekcie Erasmus+ w trakcie którego poruszono tematy ochrony środowiska w tym ochrony powietrza; projekcje filmów m.in. „Zanieczyszczenie powietrza i jego ochrona”, „Czym jest smog” ; udział w 36 Olimpiadzie Wiedzy Ekologicznej;
- kampania edukacyjna powiatu strzeleckiego: konkurs plastyczny pn. „Dbając o powietrze i naturę pokazujesz kulturę”.


ROK 2022:

- edukacja ekologiczna w szkołach ponadpodstawowych: tematy ochrony powietrza na zajęciach szkolnych; pogadanki o ochronie środowiska; przygotowanie gazetek tematycznych; "Debata oxfordzka dotycząca budowy elektrowni atomowej i jej wpływu na środowisko naturalne; Konsultacje społeczne - debata dotycząca lokalnych inicjatyw klimatycznych i środowiskowych.
- kampania edukacyjna powiatu strzeleckiego - pytania konkursowe na stronie internetowej oraz na FB z serii "Dbając o powietrze i naturę pokazujesz kulturę".

Wykaz zrealizowanych zadań za lata 2021-2022	Rok	Koszty i podmiot odpowiedzialny [zł]
Kampania edukacyjno-informacyjna dotycząca ochrony powietrza	2021	2 234,91 (Powiat Strzelecki)

2.10 Pozostała działalność w zakresie ochrony środowiska

Tabela 10. Ocena realizacji pozostałych działań w zakresie ochrony środowiska

Nazwa zadania	Wykonanie
ZADANIA WŁASNE	
Opracowanie planów zagospodarowania przestrzennego	TAK
<p>Art. 72 Ustawy z dnia 27 kwietnia 2001r. Prawo ochrony środowiska (t.j. Dz.U. z 2022 r., poz. 2556 ze zm.) wskazuje, że w studium uwarunkowań i kierunków zagospodarowania przestrzennego gminy oraz miejscowych planach zagospodarowania przestrzennego zapewnia się warunki utrzymania równowagi przyrodniczej i racjonalną gospodarkę zasobami środowiska w szczególności poprzez:</p> <ol style="list-style-type: none"> 1) ustalanie programów racjonalnego wykorzystania powierzchni ziemi, w tym na terenach eksploatacji złóż kopalin, i racjonalnego gospodarowania gruntami; 2) uwzględnianie obszarów występowania złóż kopalin oraz obecnych i przyszłych potrzeb eksploatacji tych złóż 3) zapewnianie kompleksowego rozwiązania problemów zabudowy miast i wsi, ze szczególnym uwzględnieniem gospodarki wodnej, odprowadzania ścieków, gospodarki odpadami, systemów transportowych i komunikacji publicznej oraz urządzania i kształtowania terenów zieleni; 4) uwzględnianie konieczności ochrony wód, gleby i ziemi przed zanieczyszczeniem w związku z prowadzeniem gospodarki rolnej; 5) zapewnianie ochrony walorów krajobrazowych środowiska i warunków klimatycznych; <ol style="list-style-type: none"> 5a) uwzględnianie potrzeb w zakresie zapobiegania ruchom masowym ziemi i ich skutkom; 6) uwzględnianie innych potrzeb w zakresie ochrony powietrza, wód, gleby, ziemi, ochrony przed hałasem, wibracjami i polami elektromagnetycznymi. <p>Za opracowywanie dokumentów planistycznych odpowiedzialny jest Burmistrz Ujazdu.</p>	
 <p>Gmina Ujazd jest w całości objęta jest miejscowymi planami zagospodarowania przestrzennego. Posiada obowiązujące plany zagospodarowania przestrzennego dla każdej miejscowości. Na koniec 2022r. obowiązywały na terenie gminy 24 uchwały Rady Miejskiej w sprawach dotyczących miejscowych planów zagospodarowania przestrzennego.</p> <p>W latach 2021-2022 w zakresie planowania przestrzennego Rada Miejska podjęła następujące Uchwały:</p>	
<p>ROK 2021:</p> <ol style="list-style-type: none"> 1) UCHWAŁA NR XXXVII.245.2021 RADY MIEJSKIEJ W UJEŹDZIE z dnia 20 września 2021 r. w sprawie uchwalenia miejscowego planu zagospodarowania przestrzennego dla terenów inwestycyjnych w północnej części wsi Sieroniuwice 	
<p>ROK 2022:</p> <ol style="list-style-type: none"> 1) UCHWAŁA NR XLIX.315.2022 RADY MIEJSKIEJ W UJEŹDZIE z dnia 29 sierpnia 2022 r. w sprawie uchwalenia miejscowego planu zagospodarowania przestrzennego dla terenu usług publicznych w Niezdrowicach 	
<p>Działaniem administracyjnym pozwalającym na uwzględnianie ochrony środowiska przy lokalizacji przedsięwzięć jest decyzja o środowiskowych uwarunkowaniach wydawana dla przedsięwzięć określonych w Rozporządzeniu Rady Ministrów z dnia 10 września 2019 r. w sprawie przedsięwzięć mogących znacząco oddziaływać na środowisko (t.j. Dz. U. 2019 r., poz. 1839). Podstawą prawną wydawania decyzji jest Ustawa z dnia 3 października 2008 r. o udostępnianiu informacji o środowisku i jego ochronie, udziale społeczeństwa w ochronie środowiska oraz o ocenach oddziaływania na środowisko (t.j. Dz. U. z 2022 r., poz. 1029 ze zm.). Zgodnie z cytowaną ustawą organem uprawnionym do wydawania przedmiotowej decyzji jest Burmistrz Ujazdu, a w niektórych przypadkach Regionalny Dyrektor Ochrony Środowiska. Powyższe zadanie jest zadaniem ciągłym, wynikającym z obowiązków ustawowych.</p>	

W 2021 roku prowadzonych było 10 postępowań administracyjnych w sprawie wydania decyzji środowiskowych o środowiskowych uwarunkowaniach zgody na realizację przedsięwzięcia pod nazwą:

- 1) Budowa rurociągu prowadzącego ścieki surowe i rurociągu prowadzącego ścieki oczyszczone do i z oczyszczalni ścieków dla SSE w gminie Ujazd
- 2) Budowa kompleksu farm fotowoltaicznych ZIMNA WÓDKA o mocy do 15,0 MW (15x1,0 MW) wraz z niezbędną infrastrukturą towarzyszącą, w tym z magazynami energii, z możliwością dzielenia na etapy lub budowania w całości
- 3) Rozbudowa oraz przebudowa zakładu produkcyjnego MUBEA na terenie działek nr: 1/10, 29/28, 29/27 obręb Zimna Wódka i 264/3, 265/3, 266/16 obręb Olszowa oraz fragmentach działek: 1/11, 29/29, 29/5, 29/8, 29/24, 29/26 obręb Zimna Wódka i 266/19, 265/4, 264/4 obręb Olszowa
- 4) Przetwarzanie odpadów w istniejącym zakładzie przy ul. Europejskiej 8 w miejscowości Zimna Wódka
- 5) Budowa budynku stacji paliw płynnych, stacji diagnostycznej, myjni samochodowej, zewnętrznej samoobsługowej myjni samochodowej 2-stanowiskowej wraz z niezbędną infrastrukturą towarzyszącą i techniczną przy ul. Powstańców Śląskich w Ujeździe
- 6) Budowa stacji paliw wraz z obiektami towarzyszącymi i infrastrukturą w m. Olszowa
- 7) Budowa oczyszczalni ścieków dla SSE w gminie Ujazd
- 8) Budowa hali magazynowej z budynkiem biurowo-socjalnym, portiernią i infrastrukturą techniczną
- 9) Rozbudowa zespołu zabudowy magazynów wysokiego składowania „FM LOGISTIC”
- 10) Budowa zespołu paneli fotowoltaicznych „OLSZOWA” o łącznej mocy nieprzekraczającej 20MW wraz z niezbędną infrastrukturą i magazynem energii, z możliwością realizacji w formie niezależnych instalacji o dowolnych konfiguracjach mocy lub budowania w całości, zlokalizowana na działkach nr ew. 304/3 oraz 305/13 w gminie Ujazd, obręb Olszowa

W 2022 roku prowadzonych było 7 postępowań administracyjnych w sprawie wydania decyzji środowiskowych o środowiskowych uwarunkowaniach zgody na realizację przedsięwzięcia pod nazwą:

- 1) Budowa hali magazynowej z budynkiem biurowo-socjalnym, portiernią i infrastrukturą techniczną
- 2) Punkt zbierania odpadów na terenie istniejącego Centrum Logistycznym DINO Polska S.A. w miejscowości Sieronowice, gmina Ujazd, powiat strzelecki, woj. opolskie
- 3) Budowa drogi gminnej w miejscowości Olszowa
- 4) Budowa kolektora sanitarnego grawitacyjno-ciśnieniowego do odprowadzania ścieków komunalnych z siedlisk: Księży Las i Komorniki w Gminie Ujazd do istniejącej oczyszczalni ścieków komunalnych w Ujeździe wraz z niezbędną infrastrukturą towarzyszącą
- 5) Budowa obiektów produkcyjno-magazynowych wraz z zapleczem socjalno-biurowym oraz infrastrukturą towarzyszącą w miejscowości Zimna Wódka przy ulicy Amerykańskiej, na działkach nr 26/6, 26/24 i 25/11, obręb Zimna Wódka, gmina Ujazd
- 6) Przebudowa i rozbudowa drogi powiatowej 1461 O Sieronowice – Ujazd na odcinku Jaryszów – Ujazd
- 7) Budowa zespołu paneli fotowoltaicznych "OLSZOWA" wraz z niezbędną infrastrukturą i magazynem energii o łącznej mocy nieprzekraczającej 25 MW, z możliwością realizacji w formie niezależnych instalacji o dowolnych konfiguracjach mocy lub budowania w całości, zlokalizowana w gminie Ujazd

Wykaz zrealizowanych zadań za lata 2021-2022	Rok	Koszty i podmiot odpowiedzialny [zł]
Opracowanie projektu mpzp Sieronowice, Nogowczyce, Balcarzowice	2021	27 196,24 (Gmina Ujazd)
Opracowanie projektu mpzp Niezdrowice, Nogowczyce, Balcarzowice, Ujazd	2022	76 819,85 (Gmina Ujazd)

3. Podsumowanie realizacji „Programu Ochrony Środowiska dla Gminy Ujazd na lata 2021-2024” za lata 2021-2022

Większość zadań wyznaczonych w „Programie Ochrony Środowiska dla Gminy Ujazd na lata 2021-2024 z perspektywą na lata 2025-2028” wynika z obowiązku ustawowego. Są to głównie procedury administracyjne wspierające proces ochrony środowiska. Zadania te są realizowane w sposób ciągły z budżetu gminy w ramach wydatków bieżących, nakładu pracy pracowników Urzędu Miejskiego w Ujeździe. Podobnie w kwestii innych jednostek realizujących zadania na terenie gminy Ujazd, środki przeznaczone na zadania w zakresie ochrony środowiska pochodzą z budżetu jednostki w ramach zadań własnych. W ramach wydatków na rzecz ochrony środowiska podejmowane były również zadania inwestycyjne realizowane z budżetu gminy lub we wsparciu funduszy zewnętrznych lub z budżetu innych jednostek.

W ramach realizacji zadań Programu Ochrony Środowiska dla Gminy Ujazd najwięcej środków finansowych zostało przeznaczonych na ochronę klimatu akustycznego i ochronę powietrza w ramach zadań związanych z przebudową/budową/modernizacją sieci drogowej oraz zwiększaniem efektywności energetycznej obiektów, w tym ograniczanie niskiej emisji. Część przedsięwzięć z zakresu ochrony środowiska przed hałasem i ochrony powietrza jest ze sobą zbieżna. Są to głównie zadania dotyczące modernizacji dróg oraz usprawnienia komunikacji w gminie. W latach 2021-2022 w ramach obszaru interwencji ochrona klimatu i jakości powietrza skupiono uwagę na zadaniach wiązanych z ograniczaniem emisji powierzchniowej (modernizacja źródeł ciepła), emisji liniowej (rozbudowa dróg, czyszczenie ulic, organizacja publicznego transportu zbiorowego) oraz punktowej (termomodernizacja obiektów, modernizacja/konserwacja oświetlenia/monitoring powietrza/realizacja programu „Czyste Powietrze”). Ważnym działaniem były przeprowadzone kontrole WIOŚ w Opolu oraz kontrole interwencyjne i na wniosek przez pracowników Urzędu Miejskiego w Ujeździe w zakresie jakości spalanych paliw, zapisów Uchwały Antysmogowej dla woj. opolskiego oraz w zakresie przestrzegania zakazu spalania odpadów w paleniskach domowych. Ważnym zadaniem była również realizacja w latach 2021-2022 działań naprawczych przewidzianych w obowiązującym Programie ochrony powietrza dla woj. opolskiego (POP). Sprawozdania z realizacji POP były corocznie przekazywane do Zarządu Województwa Opolskiego, zgodnie z obowiązującym terminem. Gmina w latach 2021-2022 udzielała dotacji celowych z własnego budżetu na dofinansowanie zadań mających na celu wymianę przez mieszkańców gminy Ujazd urządzeń grzewczych opalanych węglem na instalacje o mniejszej emisji zanieczyszczeń do powietrza. Łącznie w latach 2021-2022 z dotacji skorzystało 104 wnioskodawców - na wymianę źródła ciepła (87 wnioskodawców, w następujących ilościach: 34 źródeł na pellet, 18 źródeł na ekogroszek, 29 źródeł na pompę ciepła, 5 źródeł na gaz i 1 źródło na ogrzewanie elektryczne) i montaż instalacji fotowoltaicznej (17 wnioskodawców).

Gmina Ujazd w dniu 15.02.2021 podpisała z Wojewódzkim Funduszem Ochrony Środowiska i Gospodarki Wodnej w Opolu porozumienie dotyczące realizacji Programu „Czyste Powietrze”. W 2021r. w ramach funkcjonowania punktu informacyjno-konsultacyjnego do WFOŚiGW w Opolu złożono 23 wnioski o dofinansowanie, a w 2022r. 37 wniosków.

W ramach obszaru interwencji ochrona przed hałasem skupiono uwagę na realizacji zadań związanych z przebudową/modernizacją dróg, w tym naprawą zużytej nawierzchni, zarówno dróg kategorii gminnej, powiatowej jak i wojewódzkiej. W zakresie monitoringu hałasu komunikacyjnego nie zostały przeprowadzone żadne pomiary hałasu na terenie gminy w latach 2021-2022. W latach 2021-2022 realizowane były dwa główne zadania związane z udroźnieniem i poprawą systemu komunikacji do których należały: Budowa obwodnicy Kędzierzyna-Koźła na dr. nr 40 (2 etap) oraz Remont autostrady A4 Góra Św. Anny - gr. woj. śląskiego wraz z węzłami K-Koźle i Strzelce Op. Z ważnych zadań w 2021r. PKP PLK zakończyło realizację zadania pn. „Prace na liniach kolejowych nr 153, 199, 681, 682 oraz 872 na odcinku Toszek-Rudziniec Gliwicki – Stare Koźle”. W granicach gminy Ujazd prace prowadzone były na linii kolejowej nr 199 w km od 51+348 do km 52+665 na działce ew. 654, obręb Niezdrowice, gmina Ujazd. W latach 2021-2022 nie opracowano dla żadnej z dróg na terenie Ujazd map akustycznych/strategicznych map akustycznych.

W ramach obszaru interwencji gospodarowanie wodami zadania dotyczyły głównie prac konserwacyjnych i melioracyjnych na rowach i rzekach. W zakresie działań przeciwpowodziowych PGWWP RZGW Gliwice nie prowadziło w latach 2021-2022 żadnych inwestycji ani prac utrzymaniowych w dolinach cieków na terenie gminy Ujazd. Jedynymi działaniami RZGW Gliwice było bieżące utrzymanie dolin cieków. Mapy zagrożenia i ryzyka

powodziowego zostały zaktualizowane dla doliny rzeki Kłodnicy. Z punktu wodzenia przeciwdziałaniu suszy i ochrony przeciwpowodziowej w latach 2021-2022 ważnymi zadaniami były te związane z prowadzeniem prac konserwacyjnych i utrzymaniowych na rowach. W latach 2021-2022 GIOŚ prowadził ustawowy monitoring wód powierzchniowych i podziemnych. W aspekcie wód powierzchniowych jakość wód w perspektywie ostatnich lat nie ulega poprawie, a stan wszystkich JCWPrz w obrębie gminy Ujazd oceniany został na zły. W aspekcie wód podziemnych na terenie gminy Ujazd został wyznaczony 1 punkt monitoringu w m. Grzeboszowice, w którym stwierdzono wody IV klasy jakości.

W zakresie gospodarki wodno-ściekowej w latach 2021-2022 kontynuowane były zadania związane z modernizacją i bieżącym utrzymaniem sieci kanalizacyjnej i wodociągowej. Gmina Ujazd w latach 2021-2022 wywiązała się również z obowiązku sprawozdawczego w zakresie realizacji zapisów Krajowego Programu Oczyszczania Ścieków Komunalnych. W ramach Planu aglomeracji Ujazd w 2022 roku dokonano przeglądu obszarów i granic aglomeracji wyznaczonych na podst. art.87 ust. 1 ustawy Prawo Wodne. W wyniku przeglądu stwierdzono brak konieczności zmiany bądź aktualizacji Aglomeracji Ujazd. Na bieżąco prowadzony był rejestr zbiorników i przydomowych oczyszczalni ścieków. Ważnym projektem realizowanym w latach 2020-2022 na rzecz poprawy gospodarki wodno-ściekowej był projekt pn. „Poprawa gospodarki wodnej w Gminie Ujazd oraz budowa wodociągu i kanalizacji na osiedlu Piaski w Ujeździe - etap III”, którego całkowita wartość wyniosła 3 948 572,53 zł. W ramach realizacji projektu wykonano sieć wodociągową o dł. 834,5 m, połączenie stacji uzdatniania wody w Niedzrowicach ze stacją na osiedlu Piaski ul. Chrobrego, zbiorniki magazynowania wody pitnej, sieć wodociągową o dł. 673 m od Zimnej Wódki do Sieronowic, zestaw hydroforowy, przyłącza energetyczne, sieć kanalizacji sanitarnej o dł. 613,5 m oraz wodociąg o dł. 659 m wraz ze studniami i hydrantami.

W zakresie obszaru interwencji związanego z ochroną gleb zrealizowano głównie zadania związane z utwardzeniem dróg polnych i ochroną gleb przed degradacją mechaniczną spowodowaną ruchem kołowym. Na terenie gminy Ujazd w analizowanym okresie nie prowadzono monitoringu jakości gleb. Zgodnie z informacją dostępną na stronie geoserwis.gdos.gov.pl na terenie gminy Ujazd nie występują tereny historycznych zanieczyszczeń ziemi, ani miejsca gdzie stwierdzono szkody w środowisku. Zgodnie z informacją Starosty Strzeleckiego w latach 2021-2022 Starosta dokonał inwentaryzacji terenów objętych osuwiskami i terenów zagrożonych ruchami masowymi ziemi. W ramach tych działań zidentyfikowano na terenie gminy Ujazd – 9 osuwisk oraz 2 tereny zagrożone ruchami masowymi ziemi. Obszary te zostały ujawnione w Systemie Osłony Przeciwosuwiskowej (SOPO), który prowadzony jest przez Państwowy Instytut Badawczy Państwowego Instytutu Geologicznego w Warszawie.

W latach 2021-2022 zadania związane z rozwojem systemu gospodarki odpadami zostały zrealizowane poprzez stały nadzór i utrzymanie systemu gospodarowania odpadami. Gmina Ujazd przynależy do Związku Międzygminnego „Czysty Region”. W 2021r. odebrano łącznie na terenie Związku 48.557,37 Mg odpadów komunalnych, z czego 41% odpadów zmieszanych, a 59% odpadów segregowanych. Na terenie gminy Ujazd odebrano łącznie 2553,59 Mg odpadów komunalnych, w tym 851,08 Mg odpadów zmieszanych (33,3%) i 1702,8 Mg odpadów segregowanych (66,7%). W 2022r. odebrano łącznie na terenie Związku 52.408,11 Mg odpadów komunalnych, z czego 40,28% odpadów zmieszanych, a 59,72% odpadów segregowanych. Na terenie gminy Ujazd odebrano łącznie 2401,04 Mg odpadów komunalnych, w tym 803,54 Mg odpadów zmieszanych (33,4%) i 1597,50 Mg odpadów segregowanych (66,6%). W latach 2021-2022 Związek Międzygminny „Czysty Region” opracował Analizy systemu gospodarki odpadami za poszczególne lata. W latach 2021-2022 Burmistrz Ujazdu nie wydał żadnej decyzji w sprawie usunięcia odpadów z miejsca nieprzeznaczonego do ich składowania lub magazynowania. W latach 2021-2022 na terenie gminy Ujazd obowiązywał przyjęty w 2012 r. „Program usuwania azbestu i wyrobów zawierających azbest z terenu gminy Ujazd na lata 2011-2032” przyjęty Uchwałą Rady Miejskiej w Ujeździe Nr XIX.99.2012 z dnia 30.05.2012r. W 2021 roku zostało zebranych i zutylizowanych z terenu Gminy Ujazd 22,03 Mg odpadów zawierających azbest. W 2022 roku zostało zebranych i zutylizowanych z terenu Gminy Ujazd 46,60 Mg odpadów zawierających azbest.

W 2021 r. Gmina Ujazd osiągnęła poziom recyklingu i przygotowania do ponownego użycia odpadów komunalnych w wysokości 28% spełniając tym samym ustawowy wymóg. Poziom ograniczenia masy odpadów komunalnych ulegających biodegradacji przekazanych do składowania wyniósł 2% spełniając tym samym ustawowy wymóg.

W 2022 r. Gmina Ujazd osiągnęła poziom przygotowania do ponownego użycia odpadów komunalnych w wysokości 27,64% spełniając tym samym ustawowy wymóg. Poziom ograniczenia masy odpadów komunalnych ulegających biodegradacji przekazanych do składowania wyniósł 0% spełniając tym samym ustawowy wymóg. Poziom składowania odpadów komunalnych za rok 2022 wyniósł 17,2%.

W zakresie zasobów przyrodniczych większość zadań została zrealizowana. Utrzymanie zieleni w Gminie Ujazd w latach 2021-2022 polegało m.in. na: pielęgnacji i konserwacji zieleni gminnej, koszeniu trawników w szczególności na placach rekreacyjno- sportowych oraz dbaniu o pobocza dróg gminnych. W 2021r. Gmina Ujazd nasadziła 25 szt. Lipy drobnolistnej w miejscowości Stary Ujazd (przy drodze dojazdowej do przysiółka Kopanina) na działce stanowiącej własność gminy Ujazd. W 2022r. Gmina Ujazd nasadziła 12 szt. drzew gatunku lipa drobnolistna w Ujeździe, 60 szt. drzew gatunku klon zwyczajny, 50 szt. drzew lipy drobnolistnej, 1 szt. Gatunku żywotnik zachodni, na działkach gminnych w miejscowościach Ujazd, Zimna Wódka, Olszowa. Łącznie nasadzono 123 szt. drzew. Gmina Ujazd od 2016r. realizuje projekt pn. "Partnerstwo na rzecz ochrony różnorodności biologicznej Gminy Kędzierzyn-Koźle, Gminy Ujazd oraz Nadleśnictwa Kędzierzyn". W ramach realizacji projektu na terenie gminy Ujazd realizowano zadanie pn. "Zagospodarowanie Parku Miejskiego w Ujeździe" oraz „Odbudowa zdegradowanego stawu wiejskiego w Starym Ujeździe”. W 2020r. zakończono realizację zadania pn. "Zagospodarowanie Parku Miejskiego w Ujeździe". Pod koniec 2020r. podpisano umowę na realizację zadania pn. „Odbudowa zdegradowanego stawu wiejskiego w Starym Ujeździe”. W latach 2021-2022 kontynuowano realizację zadania związanego z odbudową stawu wiejskiego w Starym Ujeździe. W 2022r. Rada Miejska w Ujeździe powołała nowe pomniki przyrody (ochroną pomnikową objęto 2 Dęby bezszypułkowe oraz grupę dwóch Dębów szypułkowych).

Gmina Ujazd konsekwentnie realizuje zadania z zakresu opieki nad zabytkami, co ma odzwierciedlenie w systematycznie opracowywanych Gminnych Programach Opieki nad Zabytkami. W ciągu ostatnich kilkunastu lat Rada Miejska w Ujeździe uchwałała kolejne dokumenty, które obowiązywały w latach 2007 - 2010, 2011 - 2014 i 2015 - 2018. W 2022 r. zlecono opracowanie Programu Opieki nad zabytkami Gminy Ujazd na lata 2023-2026. Jednym z priorytetów „Gminnego Programu Ochrony nad Zabytkami” jest rewitalizacja miasta Ujazd poprzez realizację zadań takich jak m.in.: „Rewitalizacja rynku (Placu 1 Maja) w Ujeździe”; „Modernizacja i kompleksowe zagospodarowanie ruin zamku”. W 2021 roku dywany kwietne w Olszowej, Kluczu i Zimnej Wódce zostały wpisane na Listę Reprezentatywną Niematerialnego Dziedzicowa Kulturowego Ludzkości UNESCO. Ponadto, w 2021 roku Gmina Ujazd zleciła badania architektoniczne wschodniego i południowego skrzydła zamku w Ujeździe. Zrealizowano również pierwszy etap badań georadarowych w celu pozyskiwania pozostałych elementów fortyfikacyjnych w Ujeździe. Sukcesywnie dbano także o pomniki i miejsca pamięci jakim są mogiły Powstańców Śląskich (Klucz, Zimna Wódka, Olszowa, Ujazd, Jaryszów, Stary Ujazd).

W latach 2021-2022 zadania związane z ograniczeniem ryzyka wystąpienia poważnej awarii skupiały się głównie na wyposażeniu/doposażeniu jednostek OSP działających na terenie gminy Ujazd w odpowiedni sprzęt. W latach 2021-2022 na terenie gminy Ujazd nie było zlokalizowanych zakładów o dużym (ZDR) ani zwiększonym (ZZR) ryzyku wystąpienia poważnej awarii przemysłowej. Z uwagi na powyższe nie prowadzono kontroli w zakresie przeciwdziałania poważnym awariom. Zgodnie z informacją WIOŚ w Opolu na obszarze gminy Ujazd nie odnotowano w latach 2021 – 2022 poważnych awarii w ruchu lądowym skutkujących szkodami w środowisku.

W latach 2021-2022 promowano wśród mieszkańców oraz placówkach oświatowych działania proekologiczne o charakterze cyklicznym, np. konkursy i turnieje związane z ideą ochrony środowiska i ekologią, akcje, szkolenia i informacje dostarczane w prasie lub internecie. W latach 2021-2022 Gmina Ujazd prowadziła kampanie edukacyjne w zakresie gminnego systemu gospodarki odpadami oraz działania w zakresie uchwały antyśmogowej i przestrzegania przepisów w zakresie spalania paliw w paleniskach domowych. Znaczną część działań edukacyjnych prowadził w latach 2021-2022 Związek Międzygminny „Czysty Region”, które skupiały się na tematyce związanej z prawidłową segregacją odpadów.

Przedsięwzięcia realizowane w latach 2021-2022 w dużej mierze przyczyniły się do poprawy warunków środowiskowych w gminie. Na podstawie przeprowadzonej analizy realizacji celów przyjętych w Programie Ochrony Środowiska można stwierdzić, że znaczna większość zadań została zrealizowana planowo i w całości, w pierwszym okresie programowania POŚ tj. w latach 2021-2022.

Część zadań nie została zrealizowana z uwagi na brak środków finansowych lub realizację zadań o wyższym priorytecie. Dodatkowo sytuację skomplikowała walka z pandemią COVID-19 oraz oczekiwanie na nowe fundusze unijne na lata 2021-2027. Niektóre z zadań mają charakter ciągły, np. zadania wynikające z bieżącej działalności administracyjnej poszczególnych jednostek. Przedsięwzięcia, których realizacja nie doszła do skutku, a które wymagają realizacji z uwagi na poprawę jakości środowiska zostaną zrealizowane w drugim okresie programowania POŚ tj. latach 2023-2024, co zostanie przedstawione w kolejnym Raporcie z wykonania POŚ dla gminy Ujazd. Zmiany stanu środowiska widoczne są dopiero w dłuższej perspektywie czasowej, dlatego też niniejszy Raport z realizacji celów i zadań określonych w Programie Ochrony Środowiska nie jest jednoznacznym

odzwierciedleniem efektów realizacji Programu. Zaawansowanie realizacji celów i zadań ekologicznych jest zróżnicowane.

Powyższe działania w połączeniu z realizacją zadań o charakterze edukacyjnym w dużej mierze przyczynią się do poprawy jakości środowiska na terenie gminy. Realizacja zadań w latach 2021-2022 zawartych w poszczególnych obszarach tematycznych daje podstawy do osiągnięcia przyjętych celów i priorytetowych kierunków działań Programu Ochrony Środowiska, zgodnych z polityką ochrony środowiska , a tym samym gwarantuje zrównoważony rozwój gminy Ujazd.