




# ZMIANA MIEJSCOWEGO PLANU ZAGOSPODAROWANIA PRZESTRZENNEGO OBSZARU OBEJMUJĄCEGO CZĘŚĆ MIASTA UJAZD

## LEGENDA RYSUNKU ZMIANY PLANU - Załącznik Nr 1.6 do Uchwały Nr ..... Rady Miejskiej w Ujeździe nr ..... z dnia .....

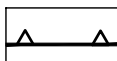
### USTALENIA OBOWIĄZUJĄCE



GRANICE OBSZARU OBJĘTEGO MIEJSCOWYM PLANEM  
ZAGOSPODAROWANIA PRZESTRZENNEGO



LINIA ROZGRANICZAJĄCA TERENY O RÓŻNYM PRZEZNACZENIU  
LUB RÓŻNYCH ZASADACH ZAGOSPODAROWANIA



NIEPRZEKRACZALNA LINIA ZABUDOWY

NUMER PORZĄDKOWY TERENU

**1RZ**

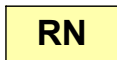
SYMBOL KLASY PRZEZNACZENIA TERENU



TERENY ZABUDOWY MIESZKANIOWEJ JEDNORODZINNEJ  
LUB USŁUGOWEJ



TERENY ZABUDOWY ZWIĄZANEJ Z ROLNICTWEM



TERENY ROLNICTWA Z ZAKAZEM ZABUDOWY



GRANICE STREFY OCHRONY SANITARNEJ OD CMENTARZA



GRANICE KOYTARZA EKOLOGICZNEGO O ZNACZENIU  
REGIONALNYM



GRANICE ZŁOŻA KOPALINY STAŁEJ - PIASKÓW  
POSADZKOWYCH - "TARCISZÓW - POLE V, VI, VII"

### OZNACZENIA INFORMACYJNE



PODZIAŁ WŁASNOŚCIOWY

<b>PLAN EXPERT</b> URBANISTYKA - PLANOWANIE PRZESTRZENNE 47-220 Kędzierzyn-Koźle, Plac Wolności 10/II tel. 505-154-289, e-mail: plan.expert@op.pl		
ZMIANA MIEJSCOWEGO PLANU ZAGOSPODAROWANIA PRZESTRZENNEGO OBSZARU OBEJMUJĄCEGO CZĘŚĆ MIASTA UJAZD		
PROJEKTOWAŁA: BURMISTRZ UJAZDU Hubert Ibrom		
ZESPÓŁ AUTORSKI:		
mgr Tomasz Jamielucha - Główny Projektant		
PRZEDMIOT RYSUNKU	LEGENDA RYSUNKU ZMIANY PLANU - Załącznik Nr 1.6 do uchwały nr ..... Rady Miejskiej w Ujeździe z dnia ..... 2024 r.	
nr rys. 1.6	Ujazd, maj 2024 r.	skala 1:1000